

AKCE

## II/425 STAROVIČKY - RAKVICE - BŘECLAV

OBJEDNATEL



Správa a údržba silnic  
Jihomoravského kraje,  
příspěvková organizace kraje


sídlem Žerotínovo náměstí 449/3,  
602 00 Brno

PROJEKTANT

SDRUŽENÍ DOPRAVOPROJEKT  
OSTRAVA, a.s. a VIADESIGNE, s.r.o.



DOPRAVOPROJEKT  
Ostrava a.s.  
Masarykovo náměstí 5,  
702 00 Ostrava





ViaDesign, s.r.o.  
Na Zahradách 16,  
690 02 Břeclav

ZMĚNA VÝKRESU:

Č. ZMĚNY	PŘEDMĚT ZMĚNY	ZMĚNU PROVEDL	PODPIS	DATUM ZMĚNY
1				
2				
3				

E

SOUŘADNICOVÝ SYSTÉM : JTSK  
VÝŠKOVÝ SYSTÉM : B.p.v.

VEDOUcí PROJEKTANT - HIP	ING. STRUHÁR FILIP			
ZODPOVĚDNÝ PROJEKTANT	ING. STRUHÁR FILIP			
VYPRACOVAL	ING. GRESLOVÁ LENKA			
KONTROLOVAL	ING. PAPESCHOVÁ MARTINA			
KRAJ, MěÚ, ObÚ	JIHOMORAVSKÝ, STAROVIČKY, RAKVICE, BŘECLAV			
OBJEDNATEL, INVESTOR	SUSJMK, příspěvková organizace kraje			
NÁZEV AKCE: II/425 STAROVIČKY - RAKVICE - BŘECLAV  NÁZEV OBJEKTU: DOKLADOVÁ ČÁST			DATUM	05/2020
			FORMÁT	
			MĚŘÍTKO	
			STUPEŇ	PDPS
			ZAK. ČÍSLO	170010
NÁZEV VÝKRESU:			Č. SOUPRAVY	Č. VÝKRESU







Příloha č. 2

## PLNÁ MOC

### ZMOCNITEL

Správa a údržba silnic Jihomoravského kraje, příspěvková organizace kraje

sídlem Žerotínovo náměstí 449/3, 602 00 Brno  
zapsaná u Krajského soudu v Brně,  
zastoupena Ing. Janem Zouharem, ředitelem

IČO 70932581  
oddíl Pr, vložka 287

zmocňuje

### ZMOCNĚNCE

DOPRAVOPROJEKT Ostrava a.s.

sídlem Masarykovo náměstí 5/5, 702 00 Ostrava-Moravská Ostrava  
zapsaná u Krajského soudu v Ostravě  
zastoupena Ing. Martinem Vilčem, předsedou představenstva

IČO 42767377  
oddíl B, vložka 10727

jako vedoucího společníka společnosti s názvem: „Starovičky-Rakvice-Břeclav“ na základě SMLOUVY O SPOLEČNOSTI právnických osob k zajištění obchodního případu

spolu s

Viadesigne s.r.o.

sídlem Na Zahradách 1151/16, 690 02 Břeclav  
zapsaná u Krajského soudu v Brně

IČO 276 96 880  
oddíl C, vložka 52797

zastoupena Ing. Martinem Vilčem, předsedou představenstva firmy DOPRAVOPROJEKT Ostrava a.s. na základě zmocnění ve SMLOUVĚ O SPOLEČNOSTI právnických osob k zajištění obchodního případu

jako společníkem společnosti s názvem: „Starovičky-Rakvice-Břeclav“ na základě SMLOUVY O SPOLEČNOSTI právnických osob k zajištění obchodního případu

k jednání s fyzickými i právnickými osobami, orgány státní správy a samosprávy za účelem získání podkladů, dokladů a stanovisek potřebných pro vydání stavebního povolení na stavbu:

### „II/425 Starovičky – Rakvice – Břeclav“

Zmocněnec je oprávněn jednat s fyzickými i právnickými osobami svým jménem. Doklady a stanoviska musí být vydány na jméno zmocnitele.

Zmocněnec je oprávněn udělit plnou moc v rozsahu této plné moci jiné osobě; takovou osobou může být pouze zaměstnanec zmocněnce.

V Brně, dne 26 -01- 2017

Správa a údržba silnic  
Jihomoravského kraje,  
příspěvková organizace kraje  
Žerotínovo náměstí 449/3, 602 00 BRNO  
IČO 709 32 581 (2)ř

Ing. Jan Zouhar

ředitel

Správa a údržba silnic Jihomoravského kraje,  
příspěvková organizace kraje







Společnost **DOPRAVOPROJEKT Ostrava a.s.** se sídlem Masarykovo náměstí 5/5, Moravská Ostrava, 702 00 Ostrava, IČO: 42767377,  
(dále také jako „Společnost“), jednající předsedou představenstva Společnosti Ing. Martinem Vilčem

**uděluje následující plnou moc vedoucímu střediska**

**Ing. Filipovi Struhárovi**  
(dále také jako „Zmocněnec“)

Ing. Filip Struhár je oprávněn za Společnost podepisovat jménem Společnosti v následujících věcech:

- korespondence Společnosti
- smlouvy o dílo
- příkazní smlouvy
- objednávky subdodavatelům
- nabídky zákazníkům a smluvní vztahy z těchto nabídek vyplývající

Zmocněnec je na základě této plné moci oprávněn ke všem úkonům při výše uvedených jednáních s následujícími omezeními:

- při podepisování dokumentů a uzavírání smluv výše uvedených, může Zmocněnec Společnost zavázat maximálně do výše hodnoty plnění v částce 50 000,- Kč bez DPH

Zmocněnec není oprávněn si ustanovit za sebe zástupce.

Podpisem této plné moci zároveň Zmocněnec potvrzuje, že před jejím podpisem byl v plném rozsahu seznámen s organizačními směnicemi platnými pro Společnost ve znění platném ke dni podpisu této plné moci.

V Ostravě dne 1.6.2018



Ing. Martin Vilč

předseda představenstva







Název akce: "170010 – II/425 STAROVIČKY – RAKVICE – BŘECLAV"

DOKLADY - VYJÁDŘENÍ K PROJEKTOVÉ DOKUMENTACI pro DUSP

Dotčené orgány

doklad č.	organizace	o vyjádření, rozhodnutí požádáno dne	vyjádření, rozhodnutí ze dne	č.j./zn.	NMP rozhodnutí	vyjádření projektanta
1	MěÚ Břeclav, koordinované stanovisko, Nám. T.G. Masaryka 3, 690 81 Břeclav, koordinované, odpady	04.10.2019	07.01.2020	MUBR-S/170748/2019/Pv		
2	HZS, Smetanovo nábřeží 13, 690 02 Břeclav	03.10.2019	06.11.2019	HSBM-4-208-4/4-POKŘ-2019		
3	KHS, Sovadinova 450/12, 690 85 Břeclav	04.10.2019	21.10.2019	KHSJM 57524/2019/BV/HOK		
4	Policie ČR, DI Břeclav, Národních Hrdinů 15, 690 16 Břeclav	04.10.2019	16.10.2019	KRPB-221220-1/ČJ-2019-060406-PAZ		
5	Správa a údržba silnic JmK, oblast jih, Lidická 3446/132A, 690 03 Břeclav	04.10.2019	21.01.2020	19926/2019		
6	Krajský úřad Jihomoravského kraje - koordinované závazné stanovisko, Žerotínovo náměstí 449/3, 601 82 Brno	04.10.2019	06.11.2019	JMK 158816/2019		
7	Sekce nakládání s majetkem Ministerstva obrany, odbor ochrany územních zájmů, Tychonova 1, Praha 6 160 01	04.10.2019	31.10.2019	96210/2019-1150-OÚZ-BR		
8	SŽDC Správa železniční dopravní cesty, s.o., Kounicova 26, 602 00 Brno	04.10.2019	01.11.2019	37621/2019-SŽDC-OŘ BNO-NT		
9	Drážní úřad Olomouc, Nerudova 1, 779 00 Olomouc	26.11.2019	20.01.2020	DUCR-3496/20/Nv		
10	Obec Rakvice, Náměstí 22, 691 03 rakvice	04.10.2019	22.01.2020	OUR-1582/2019		
11	Povodí Moravy s.p., Dřevařská 11, 602 00 Brno	04.10.2019	08.11.2019	PM-43870/2019/5203/FM		
11a	Archeologický ústav Brno, Čechyňská 363/19, 602 00 Brno	25.11.2019	26.11.2019	ARUB/6067/19		
Správci sítí						
12	E.ON	04.10.2019	04.10.2019	E7456-26010366		
13	Česká telekomunikační infrastruktura, a.s., Olšanská 2681/6, 130 00 Praha 3	04.10.2019	29.10.2019	771193/19		
14	GridServices, s.r.o., Plynářská 499/1 602 00 Brno	04.10.2019	23.10.2019	5002013678		
15	Vodovody a kanalizace Břeclav, Čechova 1300/23, 690 02 Břeclav	04.10.2019	06.11.2019	POZ-2019-006906		
16	Telia Carrier Czech Republic a.s.,zasoupena spol SITEL Nad Elektra	04.10.2019	18.10.2019	1311902686		
Existence sítí						
1	Česká telekomunikační infrastruktura a.s. (CETIN)	12.07.2019	12.07.2019	690065/19		
2	Dial Telecom	12.07.2019	13.07.2019	CR706019		
3	E.ON Česká republika s.r.o.	12.07.2019	12.07.2019	E7456-16339377		
4	GasNet, s.r.o. v zast. GridServices, s.r.o. (dříve RWE)	12.07.2019	12.07.2019	5001963701		
5	MND a.s.	12.07.2019	28.07.2019	330/19, V/2019/239		
6	Správa a údržba silnic JM kraje	12.07.2019	31.6.2019			
7	Správa železniční dopravní cesty	12.07.2019	17.07.2019			
8	T-mobile	12.07.2019	12.07.2019	E27106/19		
9	Vodafone Czech Republic	12.07.2019	12.07.2019	MW9910133667127173		
10	Vodovody a kanalizace Břeclav	12.07.2019	15.07.2019			
11	Ministerstvo obrany - Sekce ekonomická a majetková - OOÚZ	17.07.2019	23.07.2019	49819/936/2018-1150		
12	NET4GAS	17.07.2019	22.07.2019	6230/19/OVP/N		
13	Obec Rakvice	17.07.2019	19.07.2019	OUR-902/2019		
14	OPTILINE	17.07.2019	23.07.2019	1411901686		
15	TeliaSoneraInternational_SITEL	17.07.2019	24.07.2019	1311901960		









S00RX01AT6AU

**MĚSTSKÝ ÚŘAD BŘECLAV****nám. T.G.Masaryka 42/3**

690 81 Břeclav

SPIS. ZN.: MUBR-S/170748/2019/Pv  
Č.J.: MUBR 207757/2019  
VYŘIZUJE: Ing. Igor Pavlov  
TEL.: 519311242  
E-MAIL: igor.pavlov@breclav.eu  
DATUM: 07.01.2020

**KOORDINOVANÉ ZÁVAZNÉ STANOVISKO**

Městský úřad Břeclav, jako dotčený orgán příslušný podle § 136 zákona č. 500/2004 Sb., správní řád, ve znění pozdějších předpisů (dále jen "správní řád"), a podle dále uvedených ustanovení jednotlivých zvláštních zákonů, po posouzení žádosti, kterou dne 04.10.2019 podal

**Správa a údržba silnic Jihomoravského kraje, příspěvková organizace kraje, IČO 70932581, Žerotínovo náměstí č.p. 449/3, Veveří, 602 00 Brno 2, kterého zastupuje DOPRAVOPROJEKT Ostrava a.s., IČO 42767377, Masarykovo náměstí č.p. 5/5, Moravská Ostrava, 702 00 Ostrava 2**

(dále jen "žadatel"), ve věci:

**II/425 Starovičky - Rakvice - Břeclav**

(dále jen "záměr"), a po zkoordinování požadavků na ochranu dotčených veřejných zájmů, vydává podle ustanovení § 4 odst. 2 a 7 zákona č. 183/2006 Sb., o územním plánování a stavebním řádu (stavební zákon), ve znění pozdějších předpisů (dále jen "stavební zákon") a podle § 136 a § 149 odst. 1 správního řádu toto **koordinované závazné stanovisko** pro úseky, které jako dotčený orgán hájí:

**1. Ochrana přírody a krajiny**

Veřejné zájmy, které dotčený orgán hájí podle § 77 odst. 1 písm. n), § 66 zákona č. 114/1992 Sb., o ochraně přírody a krajiny, ve znění pozdějších předpisů, jsou záměrem dotčeny. Záměr je možné uskutečnit za těchto podmínek:

**Z Á V A Z N É S T A N O V I S K O**

Městský úřad Břeclav, odbor stavební a životního prostředí, oddělení zemědělství a ochrany přírody, jako věcně a místně příslušný orgán ochrany přírody a krajiny (dále jen "orgán ochrany přírody") podle ustanovení § 10 a § 11 odst. 1 zákona č. 500/2004 Sb., správní řád (dále jen "správní řád") ve znění pozdějších předpisů a dále ve smyslu § 75 odst. 1 písm. c) a § 77 odst. 1 písm. a) zákona č. 114/1992 Sb., o ochraně přírody a krajiny ve znění pozdějších předpisů (dále jen "zákon")

žadateli:



Správa a údržba silnic Jihomoravského kraje, příspěvková organizace kraje, IČO 70932581, Žerotínovo náměstí č.p. 449/3, Veveří, 602 00 Brno 2, kterého zastupuje DOPRAVOPROJEKT Ostrava a.s., IČO 42767377, Masarykovo náměstí č.p. 5/5, Moravská Ostrava, 702 00 Ostrava 2

vydává souhlas

ve smyslu § 149 správního řádu a v souladu s ustanovením § 4 odst. 2 zákona se zásahem do významného krajinného prvku (dále jen "VKP") - vodního toku k akci:

#### II/425 Starovičky - Rakvice - Břeclav

Projektová dokumentace pro vydání společného povolení řeší výstavbu nového mostu na místě stávajícího mostu ev.č. 425-016 včetně úpravy přilehlých úseků komunikace. Stavební objekty: SO 001 DEMOLICE MOSTU EV.Č. 425-016. Stávající mostní objekt byl postaven v r. 1974. Vzhledem ke stavebnímu stavu mostu, rozsahu poruch a zatížitelnosti konstrukce bylo přistoupeno k přípravě projektové dokumentace řešící jeho náhradu za nový. Nový objekt mostu bude umístěn na místě stávajícího. SO 103.1 SILNICE V K. Ú. RAKVICE. Silnice II/425 navazuje na most ev.č. 425-016. V rámci tohoto objektu je řešena konstrukční vrstva silnice a navazující silniční svodidla na most. Silniční svodidla budou přerušena v místě sjezdů. SO 111 SJEZDY NA HRÁZKY. Sjezdy na hrázky ze silnice II/425 budou sloužit správci k zajištění údržby levého a pravého břehu toku Trkmanka. Tyto sjezdy budou provedeny z konstrukčních vrstev tak, aby byly na povrchu zatravněny a měly podobný vzhled jako úprava na hrázce. Podél sjezdů budou zabíhat svodidla z mostu a ze silnice. V rámci objektu SO 111.1 bude odstraněn stávající nepovolený billboard. SO 202 MOST EV.Č. 425-016. Most je navržen jako hlubině založená konstrukce s masivními železobetonovými opěrami a železobetonovou monolitickou předpjatou nosnou konstrukcí uloženou na opěrách.

Souhlas se vydává za těchto podmínek:

1. Při realizaci stavby bude postupováno tak, aby nedocházelo ke zbytečnému úhynu rostlin a živočichů.
2. Na bermě bude na kamenné dlažbě uložena vrstva zeminy.
3. V případě výskytu zvláště chráněných živočichů provedení ornitologického, nebo chiropterologického průzkumu.

Své závazné stanovisko orgán ochrany přírody odůvodňuje následovně:

Orgán ochrany přírody obdržel dne 4. 10. 2019 od Správy a údržby silnic Jihomoravského kraje, příspěvková organizace kraje, IČO 70932581, Žerotínovo náměstí č.p. 449/3, Veveří, 602 00 Brno 2, kterého zastupuje DOPRAVOPROJEKT Ostrava a.s., IČO 42767377, Masarykovo náměstí č.p. 5/5, Moravská Ostrava, 702 00 Ostrava 2 žádost o vydání koordinovaného závazného stanoviska k záměru II/425 Starovičky - Rakvice - Břeclav. Součástí záměru je vybudování nosné konstrukce mostu o jednom poli. Koryto toku bude ponecháno bez úpravy, břehy koryta toku budou opevněny v rozsahu nutném pro vytvoření ochrany spodní stavby mostu kamennou dlažbou do betonu.

Orgán ochrany přírody záměr posoudil a stanovil podmínky provedení prací. Jedná se opravu stávajícího mostu, u něhož nedojde k zásadním změnám, které by měly významný vliv na toto území. Jelikož je vodní tok Trkmanka veden jako významný biokoridor, stává se místo pod mostem migračním objektem, který slouží pro zabezpečení jeho průchodnosti živočichy. Z tohoto důvodu byla stanovena podmínka uložení zeminy na bermě, aby byl zajištěn průchod živočichů.

Upozorňujeme při provádění demolice mostní konstrukce, že pokud se na objektu vyskytují místa, která slouží rorýsi obecnému nebo netopýřům jako úkryt, mohlo by demolicí stávajícího mostu dojít k negativnímu zásahu do přirozeného vývoje těchto zvláště chráněných druhů živočichů. V případě výskytu zvláště chráněných druhů živočichů je



nezbytné s dostatečným předstihem před započítím prací provést ornitologický a chiropterologický průzkum.

Zásah vzhledem k jeho rozsahu a povaze nebude mít významný vliv na toto území a za stanovených podmínek nebude záměr představovat riziko poškození VKP nebo ohrožení nebo oslabení jeho ekologicko - stabilizační funkce.

Poučení o opravném prostředku:

Proti tomuto závaznému stanovisku se nelze samostatně odvolat. Odvolání proti obsahu závazného stanoviska lze podat v souladu s § 149 odst. 4, 5, a 6 správního řádu až po vydání samostatného správního rozhodnutí ve věci a to odvoláním proti tomuto správnímu rozhodnutí, v rámci něhož lze napadnout celé závazné stanovisko nebo jeho části.

## **2. Ochrana ovzduší**

Veřejné zájmy, které dotčený orgán hájí podle § 11 odst. 3, § 12 odst. 1, 3 zákona č. 201/2012 Sb., o ochraně ovzduší, ve znění pozdějších předpisů, nejsou záměrem dotčeny.

## **3. Odpadové hospodářství**

Veřejné zájmy, které dotčený orgán hájí podle § 79 odst. 4 zákona č. 185/2001 Sb., o odpadech a o změně některých dalších zákonů, ve znění pozdějších předpisů, jsou záměrem dotčeny. Záměr je možné uskutečnit za těchto podmínek:

- Na základě podané žádosti bude vydáno samostatné závazné stanovisko z hlediska nakládání s odpady podle ustanovení § 79 odst. 4 zákona o odpadech.

## **4. Ochrana lesa**

Veřejné zájmy, které dotčený orgán hájí podle § 48 odst. 2 písm. c), § 14 odst. 2 zákona č. 289/1995 Sb., o lesích a o změně a doplnění některých zákonů (lesní zákon), ve znění pozdějších předpisů, nejsou záměrem dotčeny.

## **5. Ochrana zemědělského půdního fondu**

Veřejné zájmy nejsou záměrem dotčeny.

## **6. Ochrana vod**

Veřejné zájmy, které dotčený orgán hájí podle § 104 odst. 9 zákona č. 254/2001 Sb., o vodách a o změně některých zákonů (vodní zákon), ve znění pozdějších předpisů, jsou záměrem dotčeny. Záměr je možné uskutečnit za těchto podmínek:

- navrhovaný záměr se dotýká zájmů chráněných tímto zákonem,
- z důvodu, že se jedná o záměr realizovaný na pozemku, na nichž se nachází koryto vodního toku, na pozemku s takovým pozemkem sousedícím a ke stavbě ve vzdálenosti do 15 m od vzdušné paty OH vodního toku, je nutno před vydáním územního rozhodnutí požádat vodoprávní úřad o souhlas podle ustanovení § 17 odst. 1 písm. a) a d) vodního zákona,
- žádost o souhlas bude doložena předepsaným způsobem podle ustanovení § 16 vyhlášky č. 183/2018 Sb., o náležitostech rozhodnutí a dalších opatření vodoprávního úřadu a o dokladech předkládaných vodoprávnímu úřadu (dále jen vyhláška) a bude předložena na vyplněném formuláři (příloha č. 11 vyhlášky). K žádosti budou doloženy doklady vyjmenované v příloze formuláře č. 11. Formulář žádosti je ke stažení na internetových stránkách [www.breclav.eu](http://www.breclav.eu), - úřad a radnice - formuláře a žádosti - vodoprávní úřad - žádost o udělení souhlasu.

## **7. Doprava na pozemních komunikacích**

Veřejné zájmy, které dotčený orgán hájí podle § 40 odst. 4 písm. a) a d) zákona č. 13/1997 Sb., o pozemních komunikacích, ve znění pozdějších předpisů, jsou záměrem dotčeny. Dotčený orgán k záměru nemá připomínky.



## 8. Památková péče

Veřejné zájmy, které dotčený orgán hájí podle § 29 odst. 2 písm. b), § 14 odst. 4 zákona č. 20/1987 Sb., o státní památkové péči, ve znění pozdějších předpisů, nejsou záměrem dotčeny.

## 9. Územní plánování

Veřejné zájmy, které dotčený orgán hájí podle § 6 odst. 1 písm. e), § 96b zákona č. 183/2006 Sb., o územním plánování a stavebním řádu (stavební zákon), ve znění pozdějších předpisů, jsou záměrem dotčeny. Záměr je možné uskutečnit za těchto podmínek:

- Záměr je přípustný po splnění následující podmínky:

Záměr bude umístěn v souladu s částí dokumentace, která je přílohou tohoto koordinovaného závazného stanoviska. Další podmínky pro přípravu a uskutečnění záměru se nestanoví. Závazné stanovisko platí dva roky od jeho vydání.

## Odůvodnění:

Dotčený orgán obdržel dne 04.10.2019 žádost o vydání stanoviska k uvedenému záměru. Podkladem pro vydání stanoviska byla předložená dokumentace záměru.

Popis záměru:

Projektová dokumentace pro vydání společného povolení řeší výstavbu nového mostu na místě stávajícího mostu ev.č. 425-016 včetně úpravy přílehlých úseků komunikace.

- Stavební objekty:
- SO 001 DEMOLICE MOSTU EV.Č. 425-016. Stávající mostní objekt byl postaven v r. 1974. Vzhledem ke stavebnímu stavu mostu, rozsahu poruch a zatížitelnosti konstrukce bylo přistoupeno k přípravě projektové dokumentace řešící jeho náhradu za nový. Nový objekt mostu bude umístěn na místě stávajícího.
- SO 103.1 SILNICE V K. Ú. RAKVICE. Silnice II/425 navazuje na most ev.č. 425-016. V rámci tohoto objektu je řešena konstrukční vrstva silnice a navazující silniční svodidla na most. Silniční svodidla budou přerušena v místě sjezdů.
- SO 111 SJEZDY NA HRÁZKY. Sjezdy na hrázky ze silnice II/425 budou sloužit správci k zajištění údržby levého a pravého břehu toku Trkmanka. Tyto sjezdy budou provedeny z konstrukčních vrstev tak, aby byly na povrchu zatravněny a měly podobný vzhled jako úprava na hrázce. Podél sjezdů budou zabíhat svodidla z mostu a ze silnice. V rámci objektu SO 111.1 bude odstraněn stávající nepovolený billboard.
- SO 202 MOST EV.Č. 425-016. Most je navržen jako hlubinně založená konstrukce s masivními železobetonovými opěrami a železobetonovou monolitickou předpjatou nosnou konstrukcí uloženou na opěrách.

Dotčený orgán záměr posoudil a zjistil požadavky na ochranu všech dotčených veřejných zájmů chráněných podle zvláštních právních předpisů. Požadavky na různých úsecích ochrany veřejných zájmů zkoordinoval a vydal toto **koordinované závazné stanovisko**.

Doprava na pozemních komunikacích:

- Předmětem záměru jsou úpravy veřejných komunikací a jejich příslušenství, k povolení těchto staveb je dle § 16 odst. 1 zák. č. 13/1997 Sb., o pozemních komunikacích, ve znění pozdějších předpisů, ve spojení s ustanovením § 15 odst. 1 písm. c) stavebního zákona (183/2006 Sb.), příslušný Odbor správních činností, oddělení dopravy a přestupkového řízení, jako speciální stavební úřad, který povede i společné územní a stavební řízení. Vedlejší stavbou souboru staveb je přeložka sdělovacích kabelů, k jejichž umístění je příslušný obecný stavební úřad. Jako dotčený orgán vydá obecný stavební úřad Břeclav závazné stanovisko podle § 94j odst. 2 stavebního zákona.



**Územní plánování:****Odůvodnění:**

Městský úřad Břeclav, odbor stavební a životního prostředí, obdržel dne 11.10.2019 písemnou žádost prostřednictvím Odboru stavební a životního prostředí Městského úřadu Břeclav o koordinované stanovisko, kterou podala společnost DOPRAVOPROJEKT Ostrava a.s., IČO 42767377, Masarykovo náměstí č.p. 5/5, Moravská Ostrava, 702 00 Ostrava 2, zastupující na základě plné moci investora Správu a údržbu silnic Jihomoravského kraje, IČO 70932581, Žerotínovo náměstí 449/3, 602 00 Brno, o vydání závazného stanoviska k záměru "II/425 Starovičky - Rakvice - Břeclav" na pozemcích parc. č. 5062, st. 1269, st. 1270, 5301, 5509 v k.ú. Rakvice. Při vydání závazného stanoviska vycházel orgán územního plánování z následujících podkladů předložených žadatelem:

dokumentace pro vydání společného povolení zpracovaná Sdružením společností Dopravoprojekt Ostrava a.s., Masarykovo náměstí 5, 702 00 Ostrava 1, IČO: 427 67 377 a Viadesigne, s.r.o., Na zahradách 16 690 02 Břeclav. Hlavní projektant Ing. Filip Struhár, zodpovědný projektant Ing. Tomáš Holba - autorizovaný technik pro dopravní stavby (nekolejová doprava) ČKAIT 1302221. Dokumentace je zpracovaná v srpnu 2019.

Kromě podkladů předložených žadatelem vycházel orgán územního plánování z:

Politiky územního rozvoje České republiky, ve znění Aktualizace č. 1, 2, 3, schválené Usnesením vlády ČR č. 276 o Aktualizaci č. 1 PÚR ČR ze dne 15. dubna 2015 a o Aktualizaci č. 2, 3 PÚR ČR schválené Usnesením vlády ČR č. 629 a 630 ze dne 2. září 2019.

Zásad územního rozvoje Jihomoravského kraje vydaných dne 05.10.2016, usnesením č. 2891/16/Z 29, které nabyly účinnosti 03.11.2016

Územního plánu (dále jen ÚP) Rakvice, který nabyl účinnosti 05.01.2016

Orgán územního plánování přezkoumal záměr podle § 96b odst. 3 stavebního zákona, zda je přípustný z hlediska souladu s politikou územního rozvoje a územně plánovací dokumentací a z hlediska uplatňování cílů a úkolů územního plánování.

**Politika územního rozvoje ČR**

Z politiky územního rozvoje ČR, ve znění aktualizace č.1, 2, 3 (PÚR ČR) plyne pro území obce Rakvice potřeba zohlednit například republikové priority územního plánování, koridory a plochy dopravní infrastruktury a koridory a plochy technické infrastruktury. Obec Rakvice je součástí území ORP Břeclav, které leží v trase koridoru vysokorychlostní trati VR1 - (Dresden) - hranice SRN/ČR - Praha, (Nürnberg) - hranice SRN/ČR/Rakousko, resp. SR (Wien, Bratislava), Brno-Ostrava-hranice ČR/Polsko (Katowice). ORP Břeclav leží v trase koridoru pro dvojité vedení 400 kV Sokolnice-hranice ČR/Rakousko s označením E13. Obec Rakvice je součástí území ORP Břeclav, které leží v rozvojové ose OS10 - Rozvojová osa (Katowice) - hranice Polsko/ČR - Ostrava - Lipník nad Bečvou - Olomouc - Brno- Břeclav - hranice ČR/Slovensko - (Bratislava).

Výše uvedené záměry v PÚR ČR byly zpřesněny vydanými Zásadami územního rozvoje Jihomoravského kraje.

**Zásady územního rozvoje Jihomoravského kraje**

ZÚR JMK vymezují ve správním území obcí Rakvice, mimo jiné, rezervní plochu pro koridor vysokorychlostní dopravy RDZ05 - VRT Brno - Břeclav - hranice ČR/Rakousko (-Wien), který vyplývá z Politiky územního rozvoje ČR. ÚP Rakvice, kterým je území řešeno, doposud nebyl ve smyslu § 54 odst. 6 stavebního zákona, uveden do souladu se ZÚR JmK. Orgán územního plánování konstatuje, že záměrem bude dotčen koridor územní rezervy RDZ05 VRT Brno - Břeclav - hranice ČR / Rakousko (- Wien).



Koridor RDZ05 zasahuje okrajově svou východní hranicí do silnice II/425 Starovičky - Rakvice - Břeclav, jejíž součástí je záměr rekonstrukce mostu na silnici II/425 přes vodní tok Trkmanka tzn., že pozemky určené pro realizaci záměru jsou umístěny v okrajové části koridoru RDZ05. Vzhledem k tomu, že se jedná o rekonstrukci stávajícího mostu lze konstatovat, že se nejedná o změny v území, které by mohly stanovené využití (rezervní plochu pro koridor VRT) podstatně ztížit či znemožnit (ve smyslu § 36 odst. 1 stavebního zákona).

Dále je k.ú. Rakvice součástí území, ve kterém ZÚR JMK ukládají prověření územní studie koridoru vedení 400 kV Sokolnice - hranice ČR/Rakousko (vyplývající z PÚR ČR). Úkolem územní studie je navrhnout trasu mimo Lednicko-valtický areál a CHKO Pálava a respektovat přechodový bod na hranici ČR / Rakousko a současně také v maximální možné míře zohlednit zastavěná území a zastavitelné plochy. Pořizovatelem této územní studie bude Krajský úřad Jihomoravského kraje; její pořizování dosud nebylo zahájeno.

Ostatními záměry ze ZÚR JMK nejsou pozemky p.č. 5062, st. 1269, st. 1270, 5301, 5509 v k.ú. Rakvice dotčeny.

S ohledem na výše uvedené orgán územního plánování konstatuje, že předmětný záměr není v rozporu s platnými ZÚR JMK.

Orgán územního plánování přezkoumal soulad záměru s ÚP Rakvice.

Předložený záměr řešící rekonstrukci stávajícího mostu (most ev.č. 425-016) na stávající komunikaci II/425 Rajhrad - Břeclav - státní hranice na dotčených pozemcích v k.ú. Rakvice se dle územně plánovací dokumentace nachází v plochách DS - plochy dopravní infrastruktury - silniční doprava. Jedná se o stávající rekonstrukci mostu na stávající komunikaci, jejíž směrové vedení zůstane zachováno. Záměr rekonstrukce "II/425 Starovičky - Rakvice - Břeclav" na pozemcích parc. č. 5062, st. 1269, st. 1270, 5301, 5509 v k.ú. Rakvice je z hlediska funkčního využití v souladu s ÚP Rakvice.

Podmínky prostorového uspořádání nejsou záměrem dotčeny.

Orgán územního plánování konstatuje, že předložený záměr je v souladu s platným Územním plánem Rakvice.

Orgán územního plánování posoudil soulad navrhovaného záměru s cíli a úkoly územního plánování stanovenými v § 18 a 19 stavebního zákona.

Rekonstrukcí stávajícího mostu na stávající komunikaci II/425 dojde ke zvýšení bezpečnosti dopravy, čímž budou zajištěny podmínky pro příznivé životní prostředí, pro soudržnost společenství obyvatel území, které uspokojuje potřeby generace současné, ale i budoucí v souladu s § 18 odst. 1) stavebního zákona. Vzhledem k tomu, že se jedná o rekonstrukci stávajícího mostu na stávající komunikaci, orgán územního plánování konstatuje, že realizaci předloženého záměru bude chráněna volná krajina jako podstatná složka prostředí života obyvatel (§ 18, odst. 4).

Navržený záměr rovněž vyhovuje podmínkám pro provedení změn v území, zejména pak pro umístění a uspořádání staveb s ohledem na stávající charakter a hodnoty území a na využitelnost navazujícího území v souladu s ustanovením § 19 odst. 1 písm. e) stavebního zákona.

Z uvedených důvodů je záměr přípustný.

Platnost závazného stanoviska:

Platnost závazného stanoviska lze prodloužit, pokud se nezměnily podmínky v území.

Závazné stanovisko nepozbývá platnosti:

a) bylo-li na základě žádosti podané v době jeho platnosti vydáno územní rozhodnutí, společné povolení nebo jiné obdobné rozhodnutí podle jiného zákona a toto rozhodnutí nabylo právní moci,

b) byla-li na základě návrhu veřejnoprávní smlouvy nahrazující územní rozhodnutí nebo společné povolení podaného v době jeho platnosti uzavřena veřejnoprávní smlouva a tato veřejnoprávní smlouva nabyla účinnosti, nebo



c) nabyli-li právních účinků územní souhlas nebo společný územní souhlas a souhlas s provedením ohlášeného stavebního záměru vydaný k oznámení stavebního záměru učiněného v době platnosti závazného stanoviska.

Proti závaznému stanovisku se nelze samostatně odvolat. Odvolání proti obsahu závazného stanoviska lze podat v souladu s § 149 odst. 4, 5 a 6 zákona č. 500/2004 sb., správní řád, v platném znění až po vydání samostatného správního rozhodnutí ve věci a to odvoláním proti tomuto správnímu rozhodnutí, v rámci něhož lze napadnout celé závazné stanovisko nebo jeho části.

Přílohy: příloha č. 1 - Katastrální situační výkres, výkres č.02, M 1:500

### **Upozornění:**

Ochrana přírody a krajiny

- Upozorňujeme při provádění demolice, že pokud se na objektu vyskytují místa, která slouží rorýsi obecnému nebo netopýrům jako úkryt, mohlo by demolicí stávajícího mostu dojít k negativnímu zásahu do přirozeného vývoje těchto zvláště chráněných druhů živočichů. V případě výskytu zvláště chráněných druhů živočichů je nezbytné s dostatečným předstihem před započítím prací provést ornitologický a chiropterologický průzkum.

### **Poučení:**

Proti tomuto závaznému stanovisku se nelze odvolat. Nezákonné závazné stanovisko lze zrušit nebo změnit v přezkumném řízení. Podle § 149 odst. 1 správního řádu závazné stanovisko není samostatným rozhodnutím ve správním řízení. Obsah závazného stanoviska je závazný pro výrokovou část rozhodnutí stavebního úřadu.



Ing. Lubor Míček  
vedoucí oddělení zemědělství a ochrany přírody  
odbor stavební a životního prostředí

**Přílohy:** Příloha č. 1 - Katastrální situační výkres, výkres č.02, M 1:500

### **Obdrží:**

DOPRAVOPROJEKT Ostrava a.s., IDDS: 953zkzj







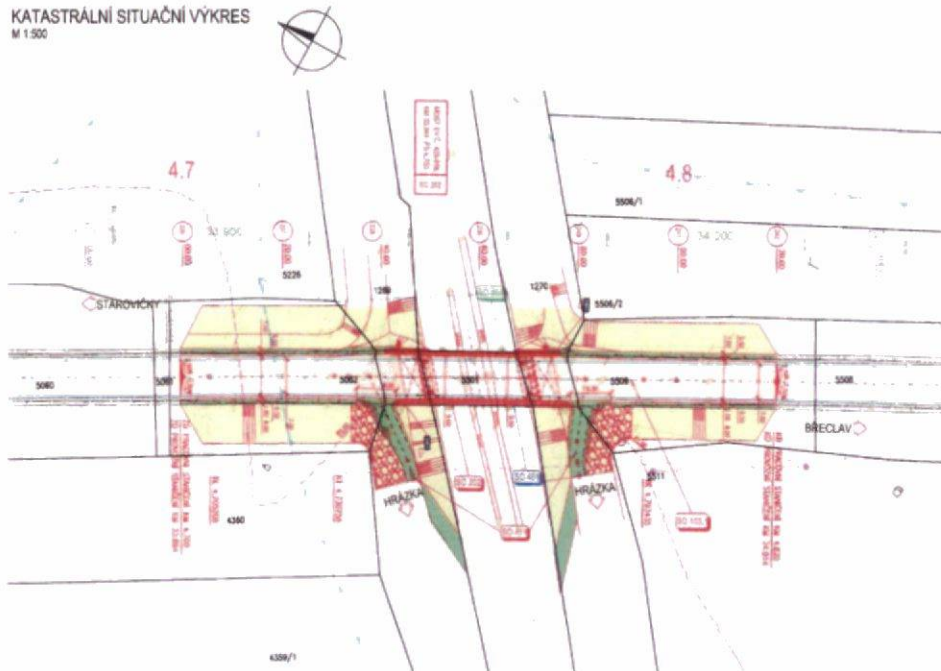
Příloha č. 1 k závaznému stanovisku

č.j. MUBR 5/19074/La/Pr 19.12.2019 ze dne

MĚSTSKÝ ÚRAD BRĚCLAV

Úřad městského zastupitelstva  
Číslo 10, Městský úřad, Brěclav

KATASTRÁLNÍ SITUÁČNÍ VÝKRES  
M 1:500



# LEGENDA

- KOTURNA NA KOSTE
- KOTURNA - STANOVISNÁ, STANOVISNÁ
- PUNKT KOTURACE KOTURNA
- KOTURNA STANOVISNÁ, KOTURNA STANOVISNÁ
- KOTURNA STANOVISNÁ - KOTURNA
- KOTURNA STANOVISNÁ - KOTURNA

## POZNÁMKA

VEŠTĚNÍ PRŮJEDY KOTURNA - KOTURNA STANOVISNÁ

## STÁVAJÍCÍ INŽ. SÍŤ

- STANOVISNÁ KOTURNA, STANOVISNÁ KOTURNA
- STANOVISNÁ KOTURNA, STANOVISNÁ KOTURNA
- STANOVISNÁ KOTURNA, STANOVISNÁ KOTURNA

## SEZNAM OBJEKTŮ

- STANOVISNÁ KOTURNA, STANOVISNÁ KOTURNA
- STANOVISNÁ KOTURNA, STANOVISNÁ KOTURNA
- STANOVISNÁ KOTURNA, STANOVISNÁ KOTURNA
- STANOVISNÁ KOTURNA, STANOVISNÁ KOTURNA
- STANOVISNÁ KOTURNA, STANOVISNÁ KOTURNA

# NAVRH KONSTRUKČNÍCH VÝKRESŮ VÝKRESŮ

- ACD 1:1, 1:100, 1:500
- ACD 1:1, 1:100, 1:500
- ACD 1:1, 1:100, 1:500
- ACD 1:1, 1:100, 1:500
- ACD 1:1, 1:100, 1:500
- ACD 1:1, 1:100, 1:500

- ACD 1:1, 1:100, 1:500
- ACD 1:1, 1:100, 1:500
- ACD 1:1, 1:100, 1:500
- ACD 1:1, 1:100, 1:500
- ACD 1:1, 1:100, 1:500
- ACD 1:1, 1:100, 1:500

## POZNÁMKA

VEŠTĚNÍ PRŮJEDY KOTURNA - KOTURNA STANOVISNÁ

## STÁVAJÍCÍ INŽ. SÍŤ

- STANOVISNÁ KOTURNA, STANOVISNÁ KOTURNA
- STANOVISNÁ KOTURNA, STANOVISNÁ KOTURNA
- STANOVISNÁ KOTURNA, STANOVISNÁ KOTURNA

## SEZNAM OBJEKTŮ

- STANOVISNÁ KOTURNA, STANOVISNÁ KOTURNA
- STANOVISNÁ KOTURNA, STANOVISNÁ KOTURNA
- STANOVISNÁ KOTURNA, STANOVISNÁ KOTURNA
- STANOVISNÁ KOTURNA, STANOVISNÁ KOTURNA
- STANOVISNÁ KOTURNA, STANOVISNÁ KOTURNA

C

MĚSTSKÝ ÚRAD BRĚCLAV	
	Správa a údržba silnic Jihočeského územního úřadu v obci Brěclav
SDRUŽENÍ DOPRAVOVÝCH OSTRAVA, a.s. a VIADESIGN, s.r.o.	

C

Č. jednání	Průběh jednání	Průběh jednání	Průběh jednání	Průběh jednání
1				
2				
3				

MĚSTSKÝ ÚRAD BRĚCLAV		MĚSTSKÝ ÚRAD BRĚCLAV	
MĚSTSKÝ ÚRAD BRĚCLAV Úřad městského zastupitelstva Číslo 10, Městský úřad, Brěclav	MĚSTSKÝ ÚRAD BRĚCLAV Úřad městského zastupitelstva Číslo 10, Městský úřad, Brěclav	MĚSTSKÝ ÚRAD BRĚCLAV Úřad městského zastupitelstva Číslo 10, Městský úřad, Brěclav	MĚSTSKÝ ÚRAD BRĚCLAV Úřad městského zastupitelstva Číslo 10, Městský úřad, Brěclav







# Přijatá zpráva - Detail zprávy

**Předmět:** koordinované závazné stanovisko: II/425 Starovičky - Rakvice - Břeclav  
**ID zprávy:** 739783103  
**Typ zprávy:** Datová zpráva  
**Datum a čas doručení:** 7.1.2020 v 12:07:49

---

**Odesílatel:** Město Břeclav, náměstí T. G. Masaryka 42/3, 69002 Břeclav, CZ  
**ID schránky:** fesbhyp  
**Typ schránky:** OVM

---

**Zmocnění:** 0 / 0  
**Odstavec:** Nezádáno  
**Naše číslo jednací:** MUBR 207757/2019  
**Naše spisová značka:** MUBR-S 170748/2019 ŽP  
**Vaše číslo jednací:** Nezádáno  
**Vaše spisová značka:** Nezádáno  
**K rukám:** Nezádáno  
**Do vlastních rukou:** Ano  
**Doručení fikcí zakázáno:** Ne

---

## Přílohy:

příloha.pdf (523,23 kB)

2019-170748.pdf (359,92 kB)

---

<b>DOPRAVOPROJEKT Ostrava a.s.</b>		
Došlo dne:	C.j.:	Počet příloh:
07-01-2020		
Č. spisu:		







**Městský úřad Břeclav**  
odbor stavební a životního prostředí  
oddělení zemědělství a ochrany přírody

náměstí T.G.Masaryka 42/3

Břeclav, 690 81

Číslo jednací: MUBR 203162/2019

V Břeclavi dne: 14. 1. 2020

*Vyřizuje: Ing. Miroslava Hanáčková*

*Telefon: 519 311 233*

*E-mail: [miroslava.hanackova@breclav.eu](mailto:miroslava.hanackova@breclav.eu)*

## Z Á V A Z N É   S T A N O V I S K O

Městský úřad Břeclav, odbor stavební a životního prostředí, oddělení zemědělství a ochrany přírody (dále jen správní orgán), jako věcně a místně příslušný správní orgán podle ustanovení § 71 písmene k) zákona č. 185/2001 Sb., o odpadech a o změně některých dalších zákonů, ve znění pozdějších předpisů (dále jen „zákon o odpadech“), podle § 61 odst. 1 písm. c) zákona č. 128/2000 Sb., o obcích, podle ustanovení § 10 a § 11 zákona č. 500/2004 Sb., správní řád, ve znění pozdějších předpisů (dále jen „správní řád“), v souladu s ustanovením § 149 odst. 1 správního řádu a § 4 odst. 2 zákona č. 183/2006 Sb., o územním plánování a stavebním řádu, ve znění pozdějších předpisů

**vydává**

žadateli:

**Správa a údržba silnic Jihomoravského kraje, p.o., Žerotínovo náměstí 449/3, 602 00 Brno,  
IČO: 709 32 581**

### s o u h l a s n é   z á v a z n é   s t a n o v i s k o

podle ustanovení § 79 odst. 4 zákona o odpadech z hlediska nakládání s odpady ke společnému územnímu a stavebnímu řízení:

**II/425 STAROVIČKY – RAKVICE – BŘECLAV (území ORP Břeclav – k.ú. Rakvice)**

### O d ů v o d n ě n í

Městský úřad Břeclav, odbor stavební a životního prostředí, oddělení zemědělství a ochrany přírody obdržel dne 5. 12 2019 žádost žadatele - Správa a údržba silnic Jihomoravského kraje, p.o., Žerotínovo náměstí 449/3, 602 00 Brno, IČO: 709 32 581, v zastoupení DOPRAVOPROJEKT Ostrava a.s., Masarykovo náměstí 5, 702 00 Ostrava – Moravská Ostrava, IČO: 427 67 377, o



vydání závazného stanoviska podle ustanovení § 79 odst. 4 zákona o odpadech z hlediska nakládání s odpady ke společnému územnímu a stavebnímu řízení: „II/425 STAROVIČKY – RAKVICE – BŘECLAV (území ORP Břeclav – k.ú. Rakvice)“, na pozemcích parc.č. 5062, st. 1269, st. 1270, 5301, 5509 v k.ú. Rakvice.

**Podle předložené žádosti vzniknou při realizaci stavby odpady katalogové číslo (dle vyhlášky č. 93/2016 Sb., Katalog odpadů):**

**17 01 01, 17 03 02, 17 04 05, 17 05 04.**

V žádosti bylo dále uvedeno i předpokládané množství odpadů a způsob nakládání s odpady.

Městský úřad Břeclav, odbor stavební a životního prostředí, oddělení zemědělství a ochrany přírody posoudil předloženou žádost z hlediska jejího souladu s povinnostmi vyplývajícími ze zákona o odpadech a prováděcích právních předpisů.

Žádost a dokumentace obsahovaly všechny náležitosti potřebné pro vydání závazného stanoviska z hlediska nakládání s odpady podle ustanovení § 79 odst. 4 zákona o odpadech, proto správní orgán přistoupil k vydání tohoto souhlasného závazného stanoviska.

Upozorňujeme na ustanovení § 12 odst. 3 zákona o odpadech, podle kterého je k převzetí odpadů oprávněna pouze právnická osoba nebo fyzická osoba oprávněná k podnikání, která je provozovatelem zařízení k využití nebo odstranění nebo ke sběru nebo k výkupu určeného odpadu. Podle ustanovení § 12 odst. 4 zákona o odpadech je každý povinen zjistit, zda osoba, které předává odpady, je k jejich převzetí podle tohoto zákona oprávněna. V případě, že se tato osoba oprávněním neprokáže, nesmí jí být odpad předán. Oprávnění k převzetí konkrétního provozovatele zařízení převzít určitý druh odpadů lze ověřit opět např. v informačním systému <https://isoh.mzp.cz>

Toto závazné stanovisko se vydává jako podklad závazný pro výrokovou část povolujícího rozhodnutí příslušného stavebního úřadu a nenahrazuje vyjádření Městského úřadu Břeclav, odboru stavebního a životního prostředí podle ostatních závazných právních předpisů z oblasti životního prostředí.

### **Poučení o odvolání:**

Proti tomuto závaznému stanovisku nelze v souladu s ustanovením § 149 odst. 1 správního řádu podat samostatné odvolání, neboť tento úkon není samostatným rozhodnutím. Podat odvolání je možné proti rozhodnutí příslušného stavebního úřadu, které umožní, aby bylo v souladu s ustanovením § 149 odst. 4 správního řádu toto závazné stanovisko přezkoumáno.

**Mgr. Silvie Baštinská**  
vedoucí odboru  
v zast. Ing. Miroslava Hanáčková

OTISK  
ÚŘEDNÍHO  
RAZÍTKA

**Obdrží:** Správa a údržba silnic Jihomoravského kraje, p.o., Žerotínovo náměstí 449/3, 602 00 Brno, v zastoupení

1. DOPRAVOPROJEKT Ostrava a.s., Masarykovo náměstí 5, 702 00 Ostrava – Moravská Ostrava  
(doručuje se - DS)



## Přijatá zpráva - Detail zprávy

**Předmět:** ZS - II/425 Starovičky - Rakvice - Břeclav  
**ID zprávy:** 742417465  
**Typ zprávy:** Datová zpráva  
**Datum a čas doručení:** 15.1.2020 v 10:21:57

---

**Odesílatel:** Město Břeclav, náměstí T. G. Masaryka 42/3, 69002 Břeclav, CZ  
**ID schránky:** fesbhyp  
**Typ schránky:** OVM

---

**Zmocnění:** 0 / 0  
**Odstavec:** Nezádáno  
**Naše číslo jednací:** MUBR 203162/2019  
**Naše spisová značka:** Nezádáno  
**Vaše číslo jednací:** Nezádáno  
**Vaše spisová značka:** 170010  
**K rukám:** Nezádáno  
**Do vlastních rukou:** Ano  
**Doručení fikcí zakázáno:** Ne

---

### Přílohy:

432 n -Správa a údržba silnic-DOPRAVOPROJEKT -425 Starovičky-Rakvice.pdf (227,06 kB)

---

<b>DOPRAVOPROJEKT Ostrava a.s.</b>		
Došlo dne:	Č.j.:	Počet příloh:
15 -01- 2020		
Č.sprsu:		







# Městský úřad Břeclav

odbor stavební a životního prostředí  
oddělení vodního hospodářství, ovzduší a památkové péče

nám. T. G. Masaryka 42/3

Břeclav, 690 81

Číslo jednací: MUBR 3570/2020

V Břeclavi dne: 08.01.2020

Spisová značka: MUBR-S 196768/2019 ŽP/Ka

Vyřizuje: Ing. Barbora Kováčová

Telefon: 519 311 212, 731 680 165

E-mail: [barbora.kovacova@breclav.eu](mailto:barbora.kovacova@breclav.eu)

## ZÁVAZNÉ STANOVISKO SOUHLAS

### II/425 STAROVIČKY – RAKVICE - BŘECLAV

Městský úřad Břeclav, odbor stavební a životního prostředí, jako věcně příslušný podle ustanovení § 104 odst. 2 písm. c) a § 106 zákona č. 254/2001 Sb., o vodách a o změně některých zákonů, ve znění pozdějších předpisů (dále jen vodní zákon) a jako místně příslušný vodoprávní úřad (dále jen vodoprávní úřad) podle ustanovení § 11 zákona č. 500/2004 Sb., správní řád, ve znění pozdějších předpisů (dále jen správní řád)

účastník řízení (§ 27 odst. 1 správního řádu), kterým je:

název: Správa a údržba silnic Jihomoravského kraje, příspěvková  
organizace kraje  
sídlo: Žerotínovo náměstí 449/3, 602 00 Brno - Veverčí  
IČO: 709 32 581  
CZ-NACE: 52210

dále jen „stavebník“

### I. vydává souhlas

podle ustanovení § 17 odst. 1 písm. a) a d) vodního zákona, k záměru:

### II/425 STAROVIČKY – RAKVICE - BŘECLAV

v k. ú. Rakvice na pozemcích parc. č. 5509, st. 1270, 5301, st. 1269, 5062, obec Rakvice, okres Břeclav, kraj Jihomoravský.

Určení polohy místa	Místo určené jedním bodem polohopisu	
Souřadnice	X: 1200224,28	Y: 585535,76
Kraj	Jihomoravský	
Okres	Břeclav	
Obec	Rakvice	
k.ú.	Rakvice	
Vodní tok	Trkmanka (10100087)	



Oblast povodí	Dyje
Vodní útvar	Trkmanka od toku Spálený potok po ústí do toku Dyje (DYJ 1230)
ČHP	4-17-01-0441-0-10 - Trkmanka
HGR	2250 – Dolnomoravský úval

### Popis stavby:

Projektová dokumentace řeší výstavbu nového mostu přes významný vodní tok Trkmanka na pozemcích parc. č. 5509, st. 1270, 5301, st. 1269, 5062 k.ú. Rakvice. Stavba je členěna na stavební objekty.

SO 001 Demolice mostu ev. č. 425-016 – dojde k odstranění stávajícího mostu, který je ve špatném technickém stavu.

SO 103.1 Silnice k.ú. Rakvice – silnice II/425 navazuje na most ev. č. 425-016, je řešena konstrukční vrstva silnice a navazující silniční svodidla. Nezpevněná krajnice bude šířky 1,5 m. Odvodnění komunikace je zajištěno příčným a podélným sklonem vozovky.

SO 111 Sjezdy na hrázky – sjezdy budou sloužit k zajištění údržby levého a pravého břehu VVT Trkmanka. Sjezdy budou provedeny tak, aby byly na povrchu zatravněny a měly podobný vzhled jako úprava na hrázce, podél sjezdů budou zabíhat svodidla s mostu a ze silnice. Šířka napojení sjezdů bude 8 m a délka SO 111.1 18 m a SO 111.2 15 m, maximální podélný sklon bude 14,5 %.

SO 202 Most ev. č. 425-016 – je navržen jako hlubinně založená konstrukce s masivními opěrami a železobetonovou monolitickou předpjatou nosnou konstrukcí uloženou na opěrách na ložiska. Navržena je nosná konstrukce o jednom poli délky 20,6 m. Volná šířka na mostě je 9 m. Příčný slon je střešovitý 2,5 %. Hladina  $Q_{100}$  je stanovena výškově kótě 164,782 m n.m. a je 0,515 m pod nejvyšším místem spodního povrchu nosné konstrukce. Opevnění svahu bude provedeno v celé délce mostu kamennou dlažbou do betonu. Koryto toku bude bez úprav a břehy budou opevněny pouze v rozsahu nutném pro vytvoření ochrany spodní stavby mostu. Opevněny budou průlehy odvádějící vodu ze svislého svodu odvodnění do koryta toku v šířce 1,0 m.

Záměr bude vybudován na pozemku, na němž se nachází koryto významného vodního toku Trkmanka a na pozemcích sousedících a ve vzdálenosti do 15 m od vzdušné paty ochranné hráze VVT Trkmanka.

## II. stanovuje podmínky

Za kterých se souhlas vydává:

1. Stavba bude provedena v souladu s projektovou dokumentací vypracovanou společností sdružení Dopravoprojekt Ostrava, a.s. a Viadesigne, s.r.o., Dopravoprojekt Ostrava, a.s. Masarykovo náměstí 5, 702 00 Ostrava 1, IČO: 427 67 377 a Viadesigne, s.r.o., Na Zahradách 16, 690 02 Břeclav, IČO: 276 96 880 v 08/2019 pod č. zak. 170010.
2. Provádění stavby musí být vedeno tak, aby nedošlo ke zhoršení nebo ohrožení jakosti povrchové a podzemní vody v lokalitě, zejména používané mechanizační prostředky musí být v dobrém technickém stavu a musí být dodržena preventivní opatření k zabránění případných úniků ropných látek.
3. Navrhovaným záměrem nedojde ke zhoršení odtokových poměrů v předmětné lokalitě. Závadné látky, lehce odplavitelný materiál ani stavební odpad nebudou skladovány v korytě, na břehu, v blízkosti ani záplavovém území vodního toku, materiál bude ukládán tak, aby nemohlo dojít k jeho pádu či smyvu do koryta.



4. Pro provádění stavby bude zpracován havarijní plán a povodňový plán. Havarijní plán bude předložen ke schválení vodoprávnímu úřad před započítím stavby. Povodňový plán bude předložen k potvrzení souladu příslušnému povodňovému orgánu (Obec Rakvice).
5. Budou splněny podmínky a upozornění stanoviska správce povodí a správce VVT Trkmanka – Povodí Moravy, s. p., zn. PM-43870/2019/5203/FM ze dne 08.11.2019:
  - násypy těles hrází vzdušní a návodní líc oboustranných ochranných hrází Trkmanky budou ohumusovány, osety travním semenem a vysvahovány tak, aby sklony svahů plynule navazovaly na okolní stávající svahy,
  - během výstavby nesmí dojít k dotčení břehů vodního toku nad rámec nezbytných stavebních prací, ke znečištění toku stavebním odpadem a dalšími látkami nebezpečnými vodám,
  - schválený havarijní a povodňový plán budou v jednom vyhotovení před zahájením stavby předány na vodohospodářský dispečink Povodí Moravy, s.p. V plánech bude uveden zhotovitel stavby a termíny provádění,
  - přímému správci vodního toku (PM, s.p., provoz Břeclav) bude v min. týdenním časovém předstihu oznámen termín předání staveniště, termín zahájení prací, kontrolních dnů, ukončení prací a termín závěrečné kontrolní prohlídky,
  - přímý správce bude přizván v časovém předstihu min. týden k závěrečné kontrolní prohlídce stavby, kde mu investor předloží dokumentaci provedení stavby mostu včetně zaměření vyhotovené oprávněným geodetem ve výšk. Systému Balt. po vyrovnání s navázáním na JTSK v tištěné i digitální formě,
  - po ukončení stavebních prací musí být dotčené pozemky uklizeny, uvedeny do původního stavu a veškerý přebytečný materiál a odpad odstraněn,
  - Povodí Moravy, s.p. nebude přebírat žádný objekt související se stavbou do své správy ani majetku,
  - odpad ze stavby bude likvidován v souladu se zákonem č. 185/2001 Sb.,
  - navržený záměr bude realizován na pozemcích státu ČR, se kterým má právo hospodařit Povodí Moravy, s.p., pro vydání rozhodnutí příslušného orgánu státní správy je nutné získat práva k dotčeným pozemkům.

Upozorňujeme: stavebník jako vlastník movitého majetku v korytech vodních toků nebo na pozemcích sousedních s nimi je povinen udržovat svůj majetek v řádném stavu tak, aby byl zabezpečen proti škodám způsobeným vodou, odchodem ledů a neohrožoval plynulý chod vod, a to i v případě povodní. Dále upozorňujeme na povinnosti vlastníků staveb a zařízení v korytech vodních toků nebo sousedících s nimi, uvedených v ustanovení § 52 vodního zákona.

**Své závazné stanovisko vodoprávní úřad odůvodňuje následovně:**

Dopisem ze dne doručení 22.11.2019 požádal stavebník společnost Správa a údržba silnic Jihomoravského kraje, příspěvková organizace kraje, Žerotínovo náměstí 449/3, 602 00 Brno – Veveří, IČO: 709 32 581, v zastoupení na základě plné moci společností Dopravoprojekt Ostrava a.s., Masarykovo náměstí 5, 702 00 Ostrava – Moravská Ostrava, IČO: 427 67 377, Městský úřad Břeclav, odbor stavební a životního prostředí o vydání souhlasu podle ustanovení § 17 odst. 1 písm. a) a d) vodního zákona ke stavbě „II/425 STAROVIČKY – RAKVICE - BŘECLAV“. Důvodem žádosti je, že se jedná o záměr realizovaný na pozemku, na němž se nachází koryto vodního toku a na sousedících pozemcích a do 15 m od vzdušné paty ochranné hráze VVT Trkmanka.



K žádosti byly předloženy následující doklady:

1. projektová dokumentace vypracovaná společností sdružení Dopravoprojekt Ostrava, a.s. a Viadesigne, s.r.o., Dopravoprojekt Ostrava, a.s. Masarykovo náměstí 5, 702 00 Ostrava 1, IČO: 427 67 377 a Viadesigne, s.r.o., Na Zahradách 16, 690 02 Břeclav, IČO: 276 96 880 v 08/2019 pod č. zak. 170010,
2. stanovisko správce povodí a správce VVT Trkmanka - Povodí Moravy, s. p., pod zn.: PM-43870/2019/5203/FM ze dne vyhotovení 08.11.2019,
3. plná moc k zastupování stavebníka.

Vodoprávní úřad zajistil:

4. výpis z KN (ke dni 08.01.2020),
5. výpis údajů z registru osob (ke dni 08.01.2020).

Předložený záměr byl posouzen z hlediska zájmů plánování v oblasti vod, dalších zájmů sledovaných vodním zákonem a obecných zájmů. Podmínky a povinnosti byly stanoveny s ohledem na požadavky na ochranu jakosti a zdravotní nezávadnosti vod. Lze předpokládat, že záměrem nedojde ke zhoršení stavu vodního útvaru, a že nebude mít za následek nedosažení dobrého stavu/potenciálu vod.

Stanovisko správce povodí a správce významného vodního toku Trkmanka – Povodí Moravy, s. p. byly vyhodnoceny jako zásadní a proto byly zapracovány do podmínek souhlasu. Tyto podmínky mají sloužit k tomu, aby při realizaci záměru a jejím provozu nedošlo k ohrožení zájmové lokality a aby předmětný záměr měl co nejmenší negativní vliv na vodní tok.. Nebudou ohroženy práva a právem chráněné zájmy jiných. Za předpokladu splnění uložených podmínek a povinností je možno se záměrem souhlasit.

#### **Poučení o opravném prostředku:**

Proti závaznému stanovisku se nelze samostatně odvolat. Odvolání proti obsahu závazného stanoviska lze podat v souladu s § 149 odst. 4, 5, a 6 správního řádu až po vydání samostatného správního rozhodnutí ve věci a to odvoláním proti tomuto správnímu rozhodnutí, v rámci něhož lze napadnout celé závazné stanovisko nebo jeho části.

Souhlas vodoprávního úřadu pozbývá platnosti, jestliže s předmětným záměrem nebude započato do dvou let od vydání tohoto souhlasu a pokud se podstatně změnily podmínky, za kterých byl vydán.

**Mgr. Silvie Baštinská**

vedoucí odboru

v. zast. Ing. Barbora Kováčová, v.r.

otisk úředního razítka

#### **Obdrží:**

Správa a údržba silnic Jihomoravského kraje, příspěvková organizace kraje, Žerotínovo náměstí 449/3, 602 00 Brno - Veveří – *v zastoupení na základě plné moci*

1. Dopravoprojekt Ostrava a.s., Masarykovo náměstí 5, 702 00 Ostrava – Moravská Ostrava – středisko Zlín, K Majáku 5001, 760 01 Zlín - *DS*



# Přijatá zpráva - Detail zprávy

**Předmět:** Souhlas § 17 Rakvice most ev. č. 425-016  
**ID zprávy:** 740969852  
**Typ zprávy:** Datová zpráva  
**Datum a čas doručení:** 10.1.2020 v 8:38:11

**Odesílatel:** Město Břeclav, náměstí T. G. Masaryka 42/3, 69002 Břeclav, CZ  
**ID schránky:** fesbhyp  
**Typ schránky:** OVM

**Zmocnění:** 0 / 0  
**Odstavec:** Nezádáno  
**Naše číslo jednací:** MUBR 3570/2020  
**Naše spisová značka:** MUBR-S 196768/2019 ŽP/Ka  
**Vaše číslo jednací:** Nezádáno  
**Vaše spisová značka:** Nezádáno  
**K rukám:** Nezádáno  
**Do vlastních rukou:** Ne  
**Doručení fikcí zakázáno:** Ne

## Přílohy:

Rakvice most přes Trkmanku.pdf (287,19 kB)

<b>DOPRAVOPROJEKT Ostrava a.s.</b>		
Došlo dne:	Č.j.:	Počet příloh:
10 -01-2020	Č.spisu:	









**Hasičský záchranný sbor Jihomoravského kraje**  
Územní odbor Břeclav, Smetanovo nábřeží 1040/13, 69002 Břeclav  
Pracoviště prevence, ochrany obyvatel a krizového řízení

Ev. č.: HSBM-4-208-4/4-POKŘ-2019

Břeclav 06. 11. 2019

Počet listů: 1

Příloha: 1/PD

DOPRAVOPROJEKT Ostrava a.s.  
Masarykovo náměstí 5/5  
702 00 Ostrava

**Závazné stanovisko dotčeného orgánu na úseku požární ochrany**

Vyřizuje za HZS: por. Mgr. Miroslav Tržil, komisař, tel.: 950 615 124, e-mail: miroslav.trzil@firebmo.cz

**Název stavby:** II/425 STAROVIČKY - RAKVICE- BŘECLAV  
**Místo stavby:** k. ú. Rakvice, parc. č. 5062, 5301, 5509  
**Stavebník:** Správa a údržba silnic Jihomoravského kraje, příspěvková organizace kraje, Žerotínovo náměstí 449/3, Veveří, 602 00 Brno

**Předložená dokumentace pro společné územní a stavební řízení**  
zpracovatel: Ing. Martina Papeschová, ČKAIT 1102784, datum zpracování: srpen 2019

Předmětem posouzení z hlediska požární bezpečnosti je stavba mostu ev. č. 425-016 včetně úpravy přilehlých úseků komunikace.


Hasičský záchranný sbor Jihomoravského kraje jako věcně a místně příslušný dotčený orgán na úseku požární ochrany dle ustanovení § 7 odst. 4 zákona č. 320/2015 Sb., o Hasičském záchranném sboru České republiky a o změně některých zákonů (zákon o hasičském záchranném sboru), ve znění zákona č. 183/2017 Sb., a dle ustanovení § 26 odst. 2 písm. b) a ustanovení § 31 odst. 1 písm. b) zákona č. 133/1985 Sb., o požární ochraně, ve znění pozdějších předpisů (dále jen „zákon o požární ochraně“) posoudil v rozsahu níže uvedených dokladů výše uvedenou dokumentaci předloženou dne 09. 10. 2019 a vydává k ní v souladu s ustanovením § 31 odst. 3 zákona o požární ochraně a dále dle ustanovení § 149 odst. 1 zákona č. 500/2004 Sb., správního řádu, ve znění pozdějších předpisů

**SOUHLASNÉ ZÁVAZNÉ STANOVISKO**

**Odůvodnění:**

Hasičský záchranný sbor Jihomoravského kraje vycházel při vydání závazného stanoviska z těchto podkladů:  
- požárně bezpečnostní řešení nebo obdobný dokument (dále jen „PBR“):  
zpracování PBR: srpen 2019, projektant PBR: DOPRAVOPROJEKT Ostrava a.s., ověřeno ARESing. Martina Papeschová, ČKAIT 1102784

Posouzením předložené dokumentace v rozsahu požárně bezpečnostního řešení nebo obdobného dokumentu dle ustanovení § 46 odst. 1 vyhlášky č. 246/2001 Sb., o stanovení podmínek požární bezpečnosti a výkonu státního požárního dozoru (vyhláška o požární prevenci), ve znění vyhlášky č. 221/2014 Sb., dospěl HZS Jihomoravského kraje k závěru, že PBR splňuje obsahové náležitosti dle ustanovení § 41 vyhlášky o požární prevenci. Z obsahu posouzeného PBR vyplývá, že jsou splněny technické podmínky požární ochrany kladené na danou stavbu vyhláškou č. 23/2008 Sb., o technických podmínkách požární ochrany staveb, ve znění vyhlášky č. 268/2011 Sb.

U J.   
mjr. Ing. Jozef Dankovič  
pověřený řízením ÚO Břeclav  
HZS Jihomoravského kraje  
HZS Jihomoravského kraje  
územní odbor Břeclav  
Smetanovo nábřeží 13, 690 02 Břeclav  
10







**KRAJSKÁ HYGIENICKÁ STANICE  
JIHOMORAVSKÉHO KRAJE SE SÍDLEM V BRNĚ  
JEŘÁBKOVA 4, 602 00 BRNO**

Číslo jednací.: KHSJM 57524/2019/BV/HOK  
Spisová značka: S-KHSJM 01559/2019  
Č. j. odesílatele: - -

Vyřizuje: Ing. Ludka Jančarová

Tel.: 519 305 148  
Email: ludka.jancarova@khsbrno.cz

Datovou zprávou

Dopravoprojekt Ostrava a.s.  
Masarykovo náměstí 5  
702 00 Ostrava 1  
ID datové schránky: 953zkzj

V Břeclavi dne 21. října 2019

**„II/425 STAROVIČKY – RAKVICE – BŘECLAV“** na pozemcích parc.č. 5062, parc.č.st. 1269, parc. č. st. 1270, 5301, 5509 v k.ú. Rakvice - dokumentace pro společné územní a stavební řízení – závazné stanovisko

Na základě podání stavebníka spol. Správa a údržba silnic JmK, p.o., Žerotínovo náměstí 449/3, 602 00, Brno, zastoupeného na základě předložené plné moci spol. Dopravoprojekt Ostrava a.s., Masarykovo nám. 5, 702 00 Ostrava 1, ze dne 7. 10. 2019, posoudila Krajská hygienická stanice Jihomoravského kraje se sídlem v Brně (dále jen „KHS JmK“) jako dotčený orgán státní správy ve smyslu § 77 zákona č. 258/2000 Sb., o ochraně veřejného zdraví a o změně některých souvisejících zákonů, ve znění pozdějších předpisů, (dále jen „zákon č. 258/2000 Sb.“) a § 4 odst. (2) písm. a) zákona č. 183/2006 Sb., o územním plánování a stavebním řádu (stavební zákon), ve znění pozdějších předpisů, (dále jen „zákon č. 183/2006 Sb.“), dokumentaci pro společné územní a stavební řízení na stavbu „II/425 STAROVIČKY – RAKVICE – BŘECLAV“ na pozemcích parc.č. 5062, parc.č.st. 1269, parc. č. st. 1270, 5301, 5509 v k.ú. Rakvice.

Po zhodnocení souladu předloženého podání s požadavky předpisů v oblasti ochrany veřejného zdraví vydává KHS JmK pro vydání rozhodnutí podle zákona č. 183/2006 Sb. toto

**z á v a z n é   s t a n o v i s k o :**

S umístěním stavby a se stavbou „II/425 STAROVIČKY – RAKVICE – BŘECLAV“ na pozemcích parc.č. 5062, parc.č.st. 1269, parc. č. st. 1270, 5301, 5509 v k.ú. Rakvice, se

**s o u h l a s í .**

**Odůvodnění:**

Předložená dokumentace pro společné územní a stavební řízení na výše uvedenou stavbu, kterou zpracovala spol. Dopravoprojekt Ostrava a.s., Masarykovo nám. 5, 702 00 Ostrava 1, v srpnu 2019, řeší výstavbu nového mostu na místě stávajícího mostu ev. Č. 425-016 včetně úpravy přilehlých úseků komunikace.

Dle platné územně plánovací dokumentace pro obec Rakvice se navrhovaná stavba nachází na plochách s funkčním využitím plochy silniční dopravy.

Předmětem řešení je demolice stávajícího mostu z důvodu jeho špatného technického stavu a výstavba nového mostu přes potok Trkmanka. Most je navržen jako hlubinně založená konstrukce s masivními železobetonovými opěrami a železobetonovou monolitickou předpjatou nosnou konstrukcí uloženou na opěrách na ložiska. Navržena je nosná konstrukce o jednom poli. Nosnou konstrukci tvoří 7 ks prefabrikovaných železobetonových nosníků tvaru T, délky 20,6 m, m z bet. C 45/55 XF2, vyztužené betonářskou ocelí B 500 B (R 10 505) a podélnou předpínací výztuží, které jsou spřaženy železobetonovou monolitickou deskou tl. 0,20 m z betonu C 30/37 XF2 a ukončeny nad ložisky monolitickými železobetonovými příčnický š. 1,2 m z betonu C 30/37 XF2. Výška NK je v poli 1,05 m a nad příčnický 1,30 m.



Příčný sklon nosné konstrukce je střešovitý 2,5 % s protispádem pod římsou dl. 0,8 m ve sklonu 4,0 %. Římsy na mostě budou vybaveny zábradelním svodidlem.

Stavba byla rozdělena do samostatných objektů:

SO 001 – Demolice mostu ev. č. 425-016

SO 103.1 – Silnice II/425 v k.ú. Rakvice

SO 111 – Sjezdy na hrázky

SO 202 – Moste ev. Č. 425-016

SO 461 – Přeložka vedení TCCR

Stavba je umístěna na komunikaci č. II/425 (intenzita dopravy dle údajů ŘSD pro rok 2016 byla 4533 průjezdů za 24 hodin). Souběžně s uvedenou komunikací, směrem k obci Rakvice, vede železniční trať Břeclav – Brno.

V těsné blízkosti stavby se nenachází objekty definované § 30 zákona č. 258/2000 Sb., o ochraně veřejného zdraví a o změně některých souvisejících zákonů, ve znění pozdějších předpisů.

Hluková studie ani měření hluku nebyly požadovány z důvodu, že předmětný záměr akustickou situaci v dané lokalitě významně nezmění, resp. existuje reálný předpoklad jejího zlepšení.

Na základě uvedených skutečností a po zhodnocení zdravotních rizik stavby mohlo být vydáno souhlasné závazné stanovisko k předložené žádosti.

(podepsáno elektronicky)

Ing. Ludka Jančarová

vedoucí oddělení hygieny obecné a komunální

územní pracoviště Břeclav

Rozdělovník:

1. Spol. Správa a údržba silnic JmK, p.o., Ořechovská 541/35, 619 00 Brno-Horní Heršpice, zastoupená spol. Dopravoprojekt Ostrava a.s., Masarykovo nám. 5, 702 00 Ostrava 1. ID datové schránky: 953zkzj
2. KHS JmK – spis



## Dodaná zpráva - Detail zprávy

**Věc:** Starovičky - Rakvice, II/426 - rek. mostu , ÚŘ+SŘ  
**ID zprávy:** 719453525  
**Typ zprávy:** Datová zpráva  
**Datum a čas dodání:** 21.10.2019 v 11:45:26

---

**Odesílatel:** Krajská hygienická stanice Jihomoravského kraje se sídlem v Brně,  
Jeřábkova 1847/4, 60200 Brno, CZ  
**ID schránky:** jaaai36  
**Typ schránky:** OVM

---


**Zmocnění:** 0 / 0  
**Odstavec:** Nezádáno  
**Naše číslo jednací:** KHSJM 57524/2019/BV/HOK  
**Naše spisová značka:** S-KHSJM 01559/2019/175  
**Vaše číslo jednací:** Nezádáno  
**Vaše spisová značka:** Nezádáno  
**K rukám:** Nezádáno  
**Do vlastních rukou:** Ne  
**Doručení fikcí zakázáno:** Ne

---

### Přílohy:

UaSR-most\_na\_II-425\_Starovicky-Rakvice-Breclav.pdf (301,77 kB)

---









POLICIE ČESKÉ REPUBLIKY  
Krajské ředitelství policie Jihomoravského kraje  
Územní odbor Břeclav  
Dopravní inspektorát  
Národních hrdinů 18/15, 690 16 Břeclav

Č. j. KRPB-221220-1/ČJ-2019-060406-PAZ

Břeclav 16. října 2019

Počet stran: 2

Přílohy: 1/4

Městský úřad Břeclav  
Odbor správních činností  
Oddělení dopravy a přestupkového řízení  
nám. T. G. Masaryka 42/3  
690 81 Břeclav

**Závazné stanovisko - Policie ČR DI Břeclav**

dle § 10 odst. 4 písm. a), zákona č. 13/1997 Sb.

Objekt: "II/425 STAROVIČKY-RAKVICE-BŘECLAV" (SO 001 DEMOLICE MOSTU EV.Č. 425-016, SO 103.1 SILNICE V K. Ú. RAKVICE, SO 111 SJEZDY NA HRÁZKY, SO 202 MOST EV.Č. 425-016)

Místo: k.ú. RAKVICE, silnice II. třídy č. 425, most ev.č. 425-016

Investor: *Správa a údržba silnic Jihomoravského kraje, p.o., Žerotínovo náměstí 449/3, 602 00 Brno*

Žadatel: *DOPRAVOPROJEKT Ostrava a.s., Masarykovo náměstí 5/5, 702 00 Ostrava 1, středisko Zlín, K Majáku 5001, 760 01 Zlín*

Platné pro stupeň: *společné povolení*

Policie České republiky ve smyslu ustanovení § 10 odst. 4 písm. a), zákona č. 13/1997 Sb., o pozemních komunikacích, ve znění pozdějších předpisů, **SOUHLASÍ** s úpravou komunikačních připojení dle odsouhlasené dokumentace.

Dále Policii ČR, jako orgán státní správy, vykonávající činnost ve věcech bezpečnosti a plynulosti provozu na pozemních komunikacích, ve smyslu ustanovení § 16 odst. 2 písm. b) zák. č. 13/1997 Sb., o pozemních komunikacích, ve znění pozdějších předpisů, **SOUHLASÍ** s realizací stavby a vydáním územního rozhodnutí a stavebního povolení na výše uvedenou stavbu. Stavební úpravy a jejich provedení musí být v souladu s platnými stavebně-technickými normami a předpisy. Provedením a zřízením stavby nesmí dojít k ohrožení bezpečnosti a plynulosti silničního provozu.

**Další podmínky a připomínky:**

- Požadujeme vyznačit oba sjezdy ze sil. II/425 směrovými sloupky červené barvy - Z 11g.

Pokud budou výše uvedené podmínky splněny, lze konstatovat, že návrh odpovídá obecným požadavkům na bezpečnost a plynulost provozu na pozemních komunikacích.

Dopravní značení není součástí tohoto řízení, bude stanoveno dle zákona č. 361/2000 Sb., o provozu na pozemních komunikacích.

Toto vyjádření platí jen pro předloženou dokumentaci a pro rozsah akce v ní uvedený s tím, že se vyjadřujeme pouze ve vztahu k bezpečnosti a plynulosti silničního provozu na pozemních komunikacích v rámci dotčeného dopravního prostoru a veřejného prostranství v kontextu § 1 z. č. 12/1997 Sb., o bezpečnosti a plynulosti provozu na pozemních komunikacích ve znění jeho



pozdějších změn a doplnění. Doba platnosti vyjádření končí uplynutím dvou kalendářních let od jeho vydání.

Dopravní inspektorát PČR Břeclav KŘP JmK není věcně příslušný k vydání vyjádření či stanoviska ve vztahu k majetku ve správě Policie ČR (např. inženýrských sítí, atp.). V případě potřeby vydání takového vyjádření či stanoviska je třeba se obrátit na Odbor správy nemovitého majetku, Kounicova 24, 611 32 Brno.

por. Luděk Pazourek, DiS.  
komisař

npor. Ing. Jiří Mach  
vedoucí oddělení  
schváleno elektronicky















BETONOVÝ DLE ČSN EN 206-1:

C20/25 B41  
C15/10 B30  
C25/30 B42  
C30/37 B44  
C35/45 B46  
C40/50 B48  
C45/55 B50  
C50/60 B52  
C55/65 B54  
C60/70 B56  
C65/75 B58  
C70/85 B60  
C75/90 B62  
C80/95 B64  
C85/100 B66  
C90/105 B68  
C95/110 B70  
C100/115 B72  
C105/120 B74  
C110/125 B76  
C115/130 B78  
C120/135 B80  
C125/140 B82  
C130/145 B84  
C135/150 B86  
C140/155 B88  
C145/160 B90  
C150/165 B92  
C155/170 B94  
C160/175 B96  
C165/180 B98  
C170/185 B100  
C175/190 B102  
C180/195 B104  
C185/200 B106  
C190/205 B108  
C195/210 B110  
C200/215 B112  
C205/220 B114  
C210/225 B116  
C215/230 B118  
C220/235 B120  
C225/240 B122  
C230/245 B124  
C235/250 B126  
C240/255 B128  
C245/260 B130  
C250/265 B132  
C255/270 B134  
C260/275 B136  
C265/280 B138  
C270/285 B140  
C275/290 B142  
C280/295 B144  
C285/300 B146  
C290/305 B148  
C295/310 B150  
C300/315 B152  
C305/320 B154  
C310/325 B156  
C315/330 B158  
C320/335 B160  
C325/340 B162  
C330/345 B164  
C335/350 B166  
C340/355 B168  
C345/360 B170  
C350/365 B172  
C355/370 B174  
C360/375 B176  
C365/380 B178  
C370/385 B180  
C375/390 B182  
C380/395 B184  
C385/400 B186  
C390/405 B188  
C395/410 B190  
C400/415 B192  
C405/420 B194  
C410/425 B196  
C415/430 B198  
C420/435 B200  
C425/440 B202  
C430/445 B204  
C435/450 B206  
C440/455 B208  
C445/460 B210  
C450/465 B212  
C455/470 B214  
C460/475 B216  
C465/480 B218  
C470/485 B220  
C475/490 B222  
C480/495 B224  
C485/500 B226  
C490/505 B228  
C495/510 B230  
C500/515 B232  
C505/520 B234  
C510/525 B236  
C515/530 B238  
C520/535 B240  
C525/540 B242  
C530/545 B244  
C535/550 B246  
C540/555 B248  
C545/560 B250  
C550/565 B252  
C555/570 B254  
C560/575 B256  
C565/580 B258  
C570/585 B260  
C575/590 B262  
C580/595 B264  
C585/600 B266  
C590/605 B268  
C595/610 B270  
C600/615 B272  
C605/620 B274  
C610/625 B276  
C615/630 B278  
C620/635 B280  
C625/640 B282  
C630/645 B284  
C635/650 B286  
C640/655 B288  
C645/660 B290  
C650/665 B292  
C655/670 B294  
C660/675 B296  
C665/680 B298  
C670/685 B300  
C675/690 B302  
C680/695 B304  
C685/700 B306  
C690/705 B308  
C695/710 B310  
C700/715 B312  
C705/720 B314  
C710/725 B316  
C715/730 B318  
C720/735 B320  
C725/740 B322  
C730/745 B324  
C735/750 B326  
C740/755 B328  
C745/760 B330  
C750/765 B332  
C755/770 B334  
C760/775 B336  
C765/780 B338  
C770/785 B340  
C775/790 B342  
C780/795 B344  
C785/800 B346  
C790/805 B348  
C795/810 B350  
C800/815 B352  
C805/820 B354  
C810/825 B356  
C815/830 B358  
C820/835 B360  
C825/840 B362  
C830/845 B364  
C835/850 B366  
C840/855 B368  
C845/860 B370  
C850/865 B372  
C855/870 B374  
C860/875 B376  
C865/880 B378  
C870/885 B380  
C875/890 B382  
C880/895 B384  
C885/900 B386  
C890/905 B388  
C895/910 B390  
C900/915 B392  
C905/920 B394  
C910/925 B396  
C915/930 B398  
C920/935 B400  
C925/940 B402  
C930/945 B404  
C935/950 B406  
C940/955 B408  
C945/960 B410  
C950/965 B412  
C955/970 B414  
C960/975 B416  
C965/980 B418  
C970/985 B420  
C975/990 B422  
C980/995 B424  
C985/1000 B426  
C990/1005 B428  
C995/1010 B430  
C1000/1015 B432  
C1005/1020 B434  
C1010/1025 B436  
C1015/1030 B438  
C1020/1035 B440  
C1025/1040 B442  
C1030/1045 B444  
C1035/1050 B446  
C1040/1055 B448  
C1045/1060 B450  
C1050/1065 B452  
C1055/1070 B454  
C1060/1075 B456  
C1065/1080 B458  
C1070/1085 B460  
C1075/1090 B462  
C1080/1095 B464  
C1085/1100 B466  
C1090/1105 B468  
C1095/1110 B470  
C1100/1115 B472  
C1105/1120 B474  
C1110/1125 B476  
C1115/1130 B478  
C1120/1135 B480  
C1125/1140 B482  
C1130/1145 B484  
C1135/1150 B486  
C1140/1155 B488  
C1145/1160 B490  
C1150/1165 B492  
C1155/1170 B494  
C1160/1175 B496  
C1165/1180 B498  
C1170/1185 B500  
C1175/1190 B502  
C1180/1195 B504  
C1185/1200 B506  
C1190/1205 B508  
C1195/1210 B510  
C1200/1215 B512  
C1205/1220 B514  
C1210/1225 B516  
C1215/1230 B518  
C1220/1235 B520  
C1225/1240 B522  
C1230/1245 B524  
C1235/1250 B526  
C1240/1255 B528  
C1245/1260 B530  
C1250/1265 B532  
C1255/1270 B534  
C1260/1275 B536  
C1265/1280 B538  
C1270/1285 B540  
C1275/1290 B542  
C1280/1295 B544  
C1285/1300 B546  
C1290/1305 B548  
C1295/1310 B550  
C1300/1315 B552  
C1305/1320 B554  
C1310/1325 B556  
C1315/1330 B558  
C1320/1335 B560  
C1325/1340 B562  
C1330/1345 B564  
C1335/1350 B566  
C1340/1355 B568  
C1345/1360 B570  
C1350/1365 B572  
C1355/1370 B574  
C1360/1375 B576  
C1365/1380 B578  
C1370/1385 B580  
C1375/1390 B582  
C1380/1395 B584  
C1385/1400 B586  
C1390/1405 B588  
C1395/1410 B590  
C1400/1415 B592  
C1405/1420 B594  
C1410/1425 B596  
C1415/1430 B598  
C1420/1435 B600  
C1425/1440 B602  
C1430/1445 B604  
C1435/1450 B606  
C1440/1455 B608  
C1445/1460 B610  
C1450/1465 B612  
C1455/1470 B614  
C1460/1475 B616  
C1465/1480 B618  
C1470/1485 B620  
C1475/1490 B622  
C1480/1495 B624  
C1485/1500 B626  
C1490/1505 B628  
C1495/1510 B630  
C1500/1515 B632  
C1505/1520 B634  
C1510/1525 B636  
C1515/1530 B638  
C1520/1535 B640  
C1525/1540 B642  
C1530/1545 B644  
C1535/1550 B646  
C1540/1555 B648  
C1545/1560 B650  
C1550/1565 B652  
C1555/1570 B654  
C1560/1575 B656  
C1565/1580 B658  
C1570/1585 B660  
C1575/1590 B662  
C1580/1595 B664  
C1585/1600 B666  
C1590/1605 B668  
C1595/1610 B670  
C1600/1615 B672  
C1605/1620 B674  
C1610/1625 B676  
C1615/1630 B678  
C1620/1635 B680  
C1625/1640 B682  
C1630/1645 B684  
C1635/1650 B686  
C1640/1655 B688  
C1645/1660 B690  
C1650/1665 B692  
C1655/1670 B694  
C1660/1675 B696  
C1665/1680 B698  
C1670/1685 B700  
C1675/1690 B702  
C1680/1695 B704  
C1685/1700 B706  
C1690/1705 B708  
C1695/1710 B710  
C1700/1715 B712  
C1705/1720 B714  
C1710/1725 B716  
C1715/1730 B718  
C1720/1735 B720  
C1725/1740 B722  
C1730/1745 B724  
C1735/1750 B726  
C1740/1755 B728  
C1745/1760 B730  
C1750/1765 B732  
C1755/1770 B734  
C1760/1775 B736  
C1765/1780 B738  
C1770/1785 B740  
C1775/1790 B742  
C1780/1795 B744  
C1785/1800 B746  
C1790/1805 B748  
C1795/1810 B750  
C1800/1815 B752  
C1805/1820 B754  
C1810/1825 B756  
C1815/1830 B758  
C1820/1835 B760  
C1825/1840 B762  
C1830/1845 B764  
C1835/1850 B766  
C1840/1855 B768  
C1845/1860 B770  
C1850/1865 B772  
C1855/1870 B774  
C1860/1875 B776  
C1865/1880 B778  
C1870/1885 B780  
C1875/1890 B782  
C1880/1895 B784  
C1885/1900 B786  
C1890/1905 B788  
C1895/1910 B790  
C1900/1915 B792  
C1905/1920 B794  
C1910/1925 B796  
C1915/1930 B798  
C1920/1935 B800  
C1925/1940 B802  
C1930/1945 B804  
C1935/1950 B806  
C1940/1955 B808  
C1945/1960 B810  
C1950/1965 B812  
C1955/1970 B814  
C1960/1975 B816  
C1965/1980 B818  
C1970/1985 B820  
C1975/1990 B822  
C1980/1995 B824  
C1985/2000 B826  
C1990/2005 B828  
C1995/2010 B830  
C2000/2015 B832  
C2005/2020 B834  
C2010/2025 B836  
C2015/2030 B838  
C2020/2035 B840  
C2025/2040 B842  
C2030/2045 B844  
C2035/2050 B846  
C2040/2055 B848  
C2045/2060 B850  
C2050/2065 B852  
C2055/2070 B854  
C2060/2075 B856  
C2065/2080 B858  
C2070/2085 B860  
C2075/2090 B862  
C2080/2095 B864  
C2085/2100 B866  
C2090/2105 B868  
C2095/2110 B870  
C2100/2115 B872  
C2105/2120 B874  
C2110/2125 B876  
C2115/2130 B878  
C2120/2135 B880  
C2125/2140 B882  
C2130/2145 B884  
C2135/2150 B886  
C2140/2155 B888  
C2145/2160 B890  
C2150/2165 B892  
C2155/2170 B894  
C2160/2175 B896  
C2165/2180 B898  
C2170/2185 B900  
C2175/2190 B902  
C2180/2195 B904  
C2185/2200 B906  
C2190/2205 B908  
C2195/2210 B910  
C2200/2215 B912  
C2205/2220 B914  
C2210/2225 B916  
C2215/2230 B918  
C2220/2235 B920  
C2225/2240 B922  
C2230/2245 B924  
C2235/2250 B926  
C2240/2255 B928  
C2245/2260 B930  
C2250/2265 B932  
C2255/2270 B934  
C2260/2275 B936  
C2265/2280 B938  
C2270/2285 B940  
C2275/2290 B942  
C2280/2295 B944  
C2285/2300 B946  
C2290/2305 B948  
C2295/2310 B950  
C2300/2315 B952  
C2305/2320 B954  
C2310/2325 B956  
C2315/2330 B958  
C2320/2335 B960  
C2325/2340 B962  
C2330/2345 B964  
C2335/2350 B966  
C2340/2355 B968  
C2345/2360 B970  
C2350/2365 B972  
C2355/2370 B974  
C2360/2375 B976  
C2365/2380 B978  
C2370/2385 B980  
C2375/2390 B982  
C2380/2395 B984  
C2385/2400 B986  
C2390/2405 B988  
C2395/2410 B990  
C2400/2415 B992  
C2405/2420 B994  
C2410/2425 B996  
C2415/2430 B998  
C2420/2435 B1000  
C2425/2440 B1002  
C2430/2445 B1004  
C2435/2450 B1006  
C2440/2455 B1008  
C2445/2460 B1010  
C2450/2465 B1012  
C2455/2470 B1014  
C2460/2475 B1016  
C2465/2480 B1018  
C2470/2485 B1020  
C2475/2490 B1022  
C2480/2495 B1024  
C2485/2500 B1026  
C2490/2505 B1028  
C2495/2510 B1030  
C2500/2515 B1032  
C2505/2520 B1034  
C2510/2525 B1036  
C2515/2530 B1038  
C2520/2535 B1040  
C2525/2540 B1042  
C2530/2545 B1044  
C2535/2550 B1046  
C2540/2555 B1048  
C2545/2560 B1050  
C2550/2565 B1052  
C2555/2570 B1054  
C2560/2575 B1056  
C2565/2580 B1058  
C2570/2585 B1060  
C2575/2590 B1062  
C2580/2595 B1064  
C2585/2600 B1066  
C2590/2605 B1068  
C2595/2610 B1070  
C2600/2615 B1072  
C2605/2620 B1074  
C2610/2625 B1076  
C2615/2630 B1078  
C2620/2635 B1080  
C2625/2640 B1082  
C2630/2645 B1084  
C2635/2650 B1086  
C2640/2655 B1088  
C2645/2660 B1090  
C2650/2665 B1092  
C2655/2670 B1094  
C2660/2675 B1096  
C2665/2680 B1098  
C2670/2685 B1100  
C2675/2690 B1102  
C2680/2695 B1104  
C2685/2700 B1106  
C2690/2705 B1108  
C2695/2710 B1110  
C2700/2715 B1112  
C2705/2720 B1114  
C2710/2725 B1116  
C2715/2730 B1118  
C2720/2735 B1120  
C2725/2740 B1122  
C2730/2745 B1124  
C2735/2750 B1126  
C2740/2755 B1128  
C2745/2760 B1130  
C2750/2765 B1132  
C2755/2770 B1134  
C2760/2775 B1136  
C2765/2780 B1138  
C2770/2785 B1140  
C2775/2790 B1142  
C2780/2795 B1144  
C2785/2800 B1146  
C2790/2805 B1148  
C2795/2810 B1150  
C2800/2815 B1152  
C2805/2820 B1154  
C2810/2825 B1156  
C2815/2830 B1158  
C2820/2835 B1160  
C2825/2840 B1162  
C2830/2845 B1164  
C2835/2850 B1166  
C2840/2855 B1168  
C2845/2860 B1170  
C2850/2865 B1172  
C2855/2870 B1174  
C2860/2875 B1176  
C2865/2880 B1178  
C2870/2885 B1180  
C2875/2890 B1182  
C2880/2895 B1184  
C2885/2900 B1186  
C2890/2905 B1188  
C2895/2910 B1190  
C2900/2915 B1192  
C2905/2920 B1194  
C2910/2925 B1196  
C2915/2930 B1198  
C2920/2935 B1200  
C2925/2940 B1202  
C2930/2945 B1204  
C2935/2950 B1206  
C2940/2955 B1208  
C2945/2960 B1210  
C2950/2965 B1212  
C2955/2970 B1214  
C2960/2975 B1216  
C2965/2980 B1218  
C2970/2985 B1220  
C2975/2990 B1222  
C2980/2995 B1224  
C2985/3000 B1226  
C2990/3005 B1228  
C2995/3010 B1230  
C3000/3015 B1232  
C3005/3020 B1234  
C3010/3025 B1236  
C3015/3030 B1238  
C3020/3035 B1240  
C3025/3040 B1242  
C3030/3045 B1244  
C3035/3050 B1246  
C3040/3055 B1248  
C3045/3060 B1250  
C3050/3065 B1252  
C3055/3070 B1254  
C3060/3075 B1256  
C3065/3080 B1258  
C3070/3085 B1260  
C3075/3090 B1262  
C3080/3095 B1264  
C3085/3100 B1266  
C3090/3105 B1268  
C3095/3110 B1270  
C3100/3115 B1272  
C3105/3120 B1274  
C3110/3125 B1276  
C3115/3130 B1278  
C3120/3135 B1280  
C3125/3140 B1282  
C3130/3145 B1284  
C3135/3150 B1286  
C3140/3155 B1288  
C3145/3160 B1290  
C3150/3165 B1292  
C3155/3170 B1294  
C3160/3175 B1296  
C3165/3180 B1298  
C3170/3185 B1300  
C3175/3190 B1302  
C3180/3195 B1304  
C3185/3200 B1306  
C3190/3205 B1308  
C3195/3210 B1310  
C3200/3215 B1312  
C3205/3220 B1314  
C3210/3225 B1316  
C3215/3230 B1318  
C3220/3235 B1320  
C3225/3240 B1322  
C3230/3245 B1324  
C3235/3250 B1326  
C3240/3255 B1328  
C3245/3260 B1330  
C3250/3265 B1332  
C3255/3270 B1334  
C3260/3275 B1336  
C3265/3280 B1338  
C3270/3285 B1340  
C3275/3290 B1342  
C3280/3295 B1344  
C3285/3300 B1346  
C3290/3305 B1348  
C3295/3310 B1350  
C3300/3315 B1352  
C3305/3320 B1354  
C3310/3325 B1356  
C3315/3330 B1358  
C3320/3335 B1360  
C3325/3340 B1362  
C3330/3345 B1364  
C3335/3350 B1366  
C3340/3355 B1368  
C3345/3360 B1370  
C3350/3365 B1372  
C3355/3370 B1374  
C3360/3375 B1376  
C3365/3380 B1378  
C3370/3385 B1380  
C3375/3390 B1382  
C3380/3395 B1384  
C3385/3400 B1386  
C3390/3405 B1388  
C3395/3410 B1390  
C3400/3415 B1392  
C3405/3420 B1394  
C3410/3425 B1396  
C3415/3430 B1398  
C3420/3435 B1400  
C3425/3440 B1402  
C3430/3445 B1404  
C3435/3450 B1406  
C3440/3455 B1408  
C3445/3460 B1410  
C3450/3465 B1412  
C3455/3470 B1414  
C3460/3475 B1416  
C3465/3480 B1418  
C3470/3485 B1420  
C3475/3490 B1422  
C3480/3495 B1424  
C3485/3500 B1426  
C3490/3505 B1428  
C3495/3510 B1430  
C3500/3515 B1432  
C3505/3520 B1434  
C3510/3525 B1436  
C3515/3530 B1438  
C3520/3535 B1440  
C3525/3540 B1442  
C3530/3545 B1444  
C3535/3550 B1446  
C3540/3555 B1448  
C3545/3560 B1450  
C3550/3565 B1452  
C3555/3570 B1454  
C3560/3575 B1456  
C3565/3580 B1458  
C3570/3585 B1460  
C3575/3590 B1462  
C3580/3595 B1464  
C3585/3600 B1466  
C3590/3605 B1468  
C3595/3610 B1470  
C3600/3615 B1472  
C3605/3620 B1474  
C3610/3625 B1476  
C3615/3630 B1478  
C3620/3635 B1480  
C3625/3640 B1482  
C3630/3645 B1484  
C3635/3650 B1486  
C3640/3655 B1488  
C3645/3660 B1490  
C3650/3665 B1492  
C3655/3670 B1494  
C3660/3675 B1496  
C3665/3680 B1498  
C3670/3685 B1500  
C3675/3690 B1502  
C3680/3695 B1504  
C3685/3700 B1506  
C3690/3705 B1508  
C3695/3710 B1510  
C3700/3715 B1512  
C3705/3720 B1514  
C3710/3725 B1516  
C3715/3730 B1518  
C3720/3735 B1520  
C3725/3740 B1522  
C3730/3745 B1524  
C3735/3750 B1526  
C3740/3755 B1528  
C3745/3760 B1530  
C3750/3765 B1532  
C3755/3770 B1534  
C3760/3775 B1536  
C3765/3780 B1538  
C3770/3785 B1540  
C3775/3790 B1542  
C3780/3795 B1544  
C3785/3800 B1546  
C3790/3805 B1548  
C3795/3810 B1550  
C3800/3815 B1552  
C3805/3820 B1554  
C3810/3825 B1556  
C3815/3830 B1558  
C3820/3835 B1560  
C3825/3840 B1562  
C3830/3845 B1564  
C3835/3850 B1566  
C3840/3855 B1568  
C3845/3860 B1570  
C3850/3865 B1572  
C3855/3870 B1574  
C3860/3875 B1576  
C3865/3880 B1578  
C3870/3885 B1580  
C3875/3890 B1582  
C3880/3895 B1584  
C3885/3900 B1586  
C3890/3905 B1588  
C3895/3910 B1590  
C3900/3915 B1592  
C3905/3920 B1594  
C3910/3925 B1596  
C3915/393



## Dodaná zpráva - Detail zprávy

**Věc:** Vyjádření SP - Dopravoprojekt Ostrava a.s. - II/425  
Starovičky-Rakvice-Břeclav(most ev.č.425-016)  
**ID zprávy:** 718969834  
**Typ zprávy:** Datová zpráva  
**Datum a čas dodání:** 18.10.2019 v 11:08:08

---

**Odesílatel:** Krajské ředitelství policie Jihomoravského kraje, Kounicova 687/24, 60200  
Brno, CZ  
**ID schránky:** jyda16g  
**Typ schránky:** OVM

---

**Zmocnění:** Nežadáno  
**Odstavec:** Nežadáno  
**Naše číslo jednací:** KRPB-221220-1/ČJ-2019-060406-PAZ  
**Naše spisová značka:** KRPB-221220/ČJ-2019-060406-PAZ  
**Vaše číslo jednací:** Nežadáno  
**Vaše spisová značka:** Nežadáno  
**K rukám:** středisko Zlín, Smažinka  
**Do vlastních rukou:** Ne  
**Doručení fikcí zakázáno:** Ne

---

### Přílohy:

Vyjádření\_SP\_-\_Dopravoprojekt\_Ostrava\_a\_s\_-\_II\_425\_Starovičky-Rakvice-Břeclav\_most\_ev\_č\_425-016\_.pdf (225,41 kB)

PD\_most\_ev-č-\_425-01.pdf (2,87 MB)

---









**Správa a údržba silnic Jihomoravského kraje**  
*příspěvková organizace kraje*  
**Žerotínovo náměstí 449/3, 602 00 Brno**

Korespondenční adresa:  
**Správa a údržba silnic JMK,**  
**Oblast Jih**  
**Lidická 132A**  
**690 03 Břeclav**

**DOPRAVOPROJEKT OSTRAVA**  
**Středisko Zlín**  
**K Majáku 5001**  
**760 01 Zlín**

Váš dopis ze dne

Vaše značka

Naše značka  
19926/2019

Vyřizuje /linka  
Výmola/747

V Břeclavi dne  
21. 1. 2020

**Stanovisko k projektové dokumentaci ke stavbě „II/425 Starovičky – Rakvice - Břeclav“ ke společnému povolení a technické podmínky pro realizaci stavby**

Správa a údržba silnic Jihomoravského kraje, příspěvková organizace kraje (dále jen SÚS JMK), obdržela dne 17. 10. 2019 Vaši žádost o vyjádření k projektové dokumentaci ke společnému povolení výše uvedené stavby.

SÚS JMK je na základě Zřizovací listiny příspěvkové organizace Jihomoravského kraje (č. j.: 427/09/Z 8 ze dne 17. 9. 2009), mimo jiné, oprávněna hospodařit se svěřeným majetkem, zřizovatele zastupovat a jednat jeho jménem v řízeních správních.

Podle předložené projektové dokumentace se jedná o výstavbu nového mostu, rekonstrukci silnice II/425, úpravu sjezdů na hráze toku Trkmanka, bude dotčen majetek Jihomoravského kraje, a to:

- 1) **silnice II/425 v km staničení cca od 33,910 do 33,955;**
- 2) **pozemek p. č. 5062, 5509 v k. ú. Rakvice;**

**Silnice II/425** bude dotčena výstavbou stavebního objektu SO 001 – Demolice mostu ev. č. 425-016, SO 103.1 – Silnice v k. ú. Rakvice, SO 111 – Sjezdy na hrázky, SO 202 – Most ev. č. 425-016.

Veškeré stavební práce budou prováděny dle předložené projektové dokumentace.

V průběhu stavby nesmí být ohrožena bezpečnost silničního provozu.

Uvedená stavba podléhá povolení zvláštního užívání silničního tělesa ve smyslu § 25, úpravy komunikačního připojení účelové komunikace dle § 10 a stavby v ochranném pásmu komunikace dle § 32 Silničního zákona 13/1997 Sb., o pozemních komunikacích. Povolení vydává příslušný silniční správní úřad. S vydáním rozhodnutí dle § 25, 10 a 32 zákona 13/1997 Sb. v platném znění souhlasíme.

- Dopravní značení porušené stavbou požadujeme osadit dle TP 65 a TP 100. V průběhu stavby nesmí být ohrožena bezpečnost silničního provozu a nesmí dojít ke znečištění krajské silnice.
- Případné omezení provozu na krajské silnici v době výstavby je nutno odsouhlasit se SÚS JMK a Policií ČR KŘP Jihomoravského kraje specializovaným pracovištěm dopravního inženýrství - rozhodnutí o zvláštním užívání komunikace vydává odbor dopravy příslušné obce s rozšířenou působností.

O zahájení stavebních prací bude nejméně 3 dny předem informován p. Lubomír Výmola (kontakt: mob: 737 237 131; e-mail: [lubomir.vymola@susjmk.cz](mailto:lubomir.vymola@susjmk.cz)), silniční inspektor.

Správa a údržba silnic Jihomoravského kraje zapsaná v obchodním rejstříku vedeném Krajským soudem v Brně oddíl Pr, vložka 287

tel. 547120311, email: [susjmk@susjmk.cz](mailto:susjmk@susjmk.cz), <http://www.susjmk.cz/>, adresa pro zasílání faktur: [faktury@susjmk.cz](mailto:faktury@susjmk.cz)  
bankovní spojení: č. ú. 27-5826360267/0100 IČO: 70932581 DIČ: CZ70932581



# Správa a údržba silnic Jihomoravského kraje

*příspěvková organizace kraje*

**Žerotínovo náměstí 449/3, 602 00 Brno**

Dotčený úsek silnice a příslušné pozemky budou před zahájením stavby a po jejím dokončení protokolárně předány. Předávací protokoly sepíše zástupce SÚS JMK, s investorem stavby, příp. se zástupcem prováděcí firmy. SÚS JMK je oprávněna požadovat kdykoli přístup k předanému úseku silnice za účelem kontroly prováděných prací na stavbě. Do protokolu o předání úseku silnice po ukončení zvláštního užívání se uvede záruční doba a datum jejího ukončení, kdy zhotovitel zodpovídá za opravy veškerých vad, které popřípadě vzniknou po ukončení stavby (požadujeme min. 36 měsíců od dokončení stavby, u zvlášť rozsáhlých staveb a zásahů v komunikaci silnice překopy a výkopy, bude 60 měsíců).

Realizace stavby naruší silniční provoz, proto zhotovitel stavby zajistí u specializované firmy přechodné dopravní značení dle „Stanovení přechodného dopravního značení“ vydaného silničním správním úřadem na základě vyjádření Policie ČR DI a SÚS JMK.

Jakékoliv poškození tělesa silnice vč. dopravního značení, silničních vpustí a silničních příkopů v důsledku provádění výše uvedené stavby je povinen opravit zhotovitel na svůj náklad, a to bez odkladného účinku.

Výše uvedená stavba se nedotýká našich již zahájených nebo dokončených staveb v souvislosti s probíhající zárukou stavby.

**Za předpokladu dodržení stanovených podmínek nemáme námitky k vydání společného povolení a následné realizaci výše uvedené stavby v souladu s předloženou dokumentací.**


Po dokončení stavby požadujeme dodat jedno paré projektové dokumentace skutečného provedení stavby (DSPS), pro uložení do spisovny SÚS JMK (pokud se DSPS vyhotovuje).

Dále požadujeme dodat protokoly o provedených zkouškách (statické zatěžovací zkoušky únosnosti).

Toto vyjádření platí jeden rok ode dne vystavení, bude součástí dokumentace stavby a zhotovitel stavby bude s jeho obsahem prokazatelně seznámen.

S pozdravem

Ing. Ladislav Hádlik  
vedoucí oblasti



**Správa a údržba silnic  
Jihomoravského kraje,  
příspěvková organizace kraje  
Žerotínovo náměstí 449/3, 602 00 BRNO  
IČO: 709 32 581 (4f)**



# KRAJSKÝ ÚŘAD JIHOMORAVSKÉHO KRAJE

Odbor životního prostředí

Žerotínovo náměstí 3, 601 82 Brno

Váš dopis zn.: 321/2019/170010/DUSP/j.6  
Ze dne: 02.10.2019  
Č. j.: JMK 158 816/2019  
Sp. zn.: S-JMK 143 001/2019/OŽP  
Vyřizuje: Hana Vodičková  
Telefon: 541 652 331  
Datum: 06.11.2019

DOPRAVOPROJEKT Ostrava, a. s.  
Masarykovo náměstí 5/5  
702 00 OSTRAVA

## **„II/425 Starovičky – Rakvice – Břeclav“ k. ú. Rakvice, okres Břeclav**

### **koordinované stanovisko**

Krajský úřad Jihomoravského kraje obdržel dne 04.10.2019 Vaši žádost o vyjádření k projektové dokumentaci „II/425 Starovičky – Rakvice – Břeclav“ k. ú. Rakvice, okres Břeclav, projektová dokumentace (DUSP): DOPRAVOPROJEKT Ostrava, a. s., Masarykovo náměstí 5/5, 702 00 Ostrava, Viadesigne, s. r. o., Na Zahradách 1151/16, 690 02 Břeclav; 08/2019.

Stručná charakteristika záměru: Předložená projektová dokumentace řeší výstavbu nového mostu na místě stávajícího mostu ev. č. 425-016 včetně úpravy přilehlých úseků komunikace. Stavba se nachází na silnici II/425 mezi obcemi Rakvice a Podivín v místě křížení s tokem Trkmanka. Stavba je členěna na stavební objekty: SO 001 Demolice mostu ev. č. 425-016, SO 103.1 Silnice v k. ú. Rakvice, SO 111 Sjezdy na hrázky, SO 202 Most ev. č. 425-016, SO 461 Přeložka vedení TCCR. Realizací záměru je dotčen pozemek parc. č. 5062, 1269, 1270, 5301, 5509 k. ú. Rakvice. Investorem záměru je Správa a údržba silnic Jihomoravského kraje, p. o. k., Žerotínovo náměstí 449/3, 602 00 Brno.

Krajský úřad Jihomoravského kraje prověřil uvedenou dokumentaci v rámci přenesené působnosti a v rozsahu své věcné příslušnosti s tímto závěrem:

#### **Z hlediska zákona č. 254/2001 Sb., o vodách ve znění pozdějších předpisů a prováděcích předpisů k tomuto zákonu:**

Krajský úřad Jihomoravského kraje není věcně a místně příslušným úřadem k vyjádření. Věcně a místně příslušným vodoprávním úřadem k vyjádření je Městský úřad Břeclav.

#### **Z hlediska zákona č. 334/1992 Sb., o ochraně zemědělského půdního fondu, ve znění pozdějších předpisů (dále jen zákon):**

Dle předložené žádosti nebude dotčen zemědělský půdní fond (ZPF), orgán ochrany ZPF krajského úřadu tudíž nemá k realizaci záměru žádné připomínky.

(Ing. Pavel Illek, kl. 2632)

#### **Z hlediska zákona č. 289/1995 Sb., o lesích ve znění pozdějších předpisů a prováděcích předpisů k tomuto zákonu:**

Krajský úřad Jihomoravského kraje, odbor životního prostředí není dotčeným orgánem státní správy, kterým by byl pouze v případě, pokud by byly dotčeny pozemky určené k plnění funkcí lesa (dále jen „PUPFL“) v rozsahu větším než 1 ha. V případě menšího dotčení PUPFL a pozemků ve vzdálenosti do



50 m od okraje lesa je nutno požádat o vyjádření podle § 14 odst. 2 lesního zákona příslušný obecní úřad obce s rozšířenou působností.

**Z hlediska zákona č. 114/1992 Sb., o ochraně přírody a krajiny ve znění pozdějších předpisů a prováděcích předpisů k tomuto zákonu:**

K možnosti existence vlivu výše uvedeného záměru na lokality soustavy Natura 2000 vydává KrÚ JMK, odbor životního prostředí, jako orgán ochrany přírody, příslušný na základě ustanovení § 77a odstavce 4 písmeno n) zákona č. 114/1992 Sb., o ochraně přírody a krajiny, ve znění pozdějších předpisů, stanovisko podle § 45i odstavce 1) téhož zákona v tom smyslu, že hodnocený záměr nemůže mít významný vliv na žádnou evropsky významnou lokalitu nebo ptačí oblast. Výše uvedený závěr orgánu ochrany přírody vychází z úvahy, že hodnocený záměr svou lokalizací zcela mimo území prvků soustavy Natura 2000 a svou věcnou povahou nemá potenciál způsobit přímé, nepřímé či sekundární vlivy na jejich celistvost a předmět ochrany.

Z hlediska dalších zájmů ochrany přírody a krajiny sdělujeme, že projektový návrh ponechat koryto Trkmanky včetně její bermy pod mostem bez úprav, pouze s opevněním spodní stavby, považujeme za velmi vhodný, protože nezpevnované povrchy v podmostí mají velký význam pro migraci živočichů a daný tok je nejen významným krajinným prvkem, ale také biokoridorem vymezeným územním plánem Rakvic. Migrační potenciál podmostí navíc vzroste i tím, že nový most má být jednopolový.

(Mgr. Marek Navrátil, tel. 541 654 122)

**Z hlediska zákona č. 201/2012 Sb., o ochraně ovzduší, ve znění pozdějších předpisů a prováděcích předpisů k tomuto zákonu:**

Předložený záměr neobsahuje stacionární zdroj znečišťování ovzduší ve smyslu platné právní úpravy v oblasti ochrany ovzduší a nejsou tak dotčeny zájmy těmito předpisy chráněné. Jedná se o výstavbu nového mostu na místě stávajícího mostu ev. č. 425-016 včetně úpravy přilehlých úseků komunikace a nejsou splněny podmínky pro aplikaci institutu závazného stanoviska podle § 11 odst. 1 písm. b) zákona v působnosti MŽP. Předmětná rekonstrukce mostu není stacionárním zdrojem znečišťování ovzduší ve smyslu zákona, záměr tedy nevyžaduje žádné povolení ani závazné stanovisko podle tohoto zákona.

V rámci výstavby záměru požadujeme realizovat účinná opatření na snížení prašnosti při provádění stavby (kropení povrchů při provádění rozpojovacích prací, zaplachtování prašného nákladu při přesunech aj.). Recyklace stavebních a demoličních odpadů bude prováděna pouze příslušnou oprávněnou osobou, je nutné aby provozovatel recyklační linky stavebních a demoličních odpadů byl držitelem povolení provozu na tuto technologii v souladu s ust. § 11 odst. 2 písm. d) zákona č. 201/2012 Sb., o ochraně ovzduší, ve znění p. p.

(Ing. Helán, kl. 2626)

**Z hlediska zákona č. 185/2001 Sb., o odpadech ve znění pozdějších předpisů a prováděcích předpisů k tomuto zákonu:**

Dle § 79 odst. 4 zákona č. 185/2001 Sb., o odpadech a o změně některých dalších zákonů, ve znění pozdějších předpisů (dále jen „zákon o odpadech“) je k vydání závazného stanoviska z hlediska nakládání s odpady kompetentní obecní úřad obce s rozšířenou působností, tj. v daném případě Městský úřad Břeclav, OŽP.

V předložené projektové dokumentaci není uvedeno předpokládané produkované množství jednotlivých druhů odpadů z realizace stavby. Do PD je vhodné předpokládané produkované množství jednotlivých druhů odpadů doplnit tak, aby po dokončení realizace stavby mohl dotčený orgán na úseku odpadového hospodářství ověřit jejich předání k využití/odstranění v souladu se zákonem o odpadech, kdy množství předaných odpadů budou srovnatelná s množstvími uvedenými v projektové dokumentaci.



Krajský úřad upozorňuje na vyhlášku č. 130/2019 Sb., o kritériích, při jejichž splnění je asfaltová směs vedlejším produktem nebo přestává být odpadem, která je účinná od 01.06.2019. Je tedy nutné respektovat podmínky stanovené touto vyhláškou při nakládání s asfaltovou směsí v rámci stavby. Krajský úřad také upozorňuje, že všechny odpady vzniklé při realizaci stavby musí být předány oprávněné osobě dle § 12 odst. 3 zákona o odpadech, jejíž oprávněnost si původce odpadu předem ověří zjištěním jejího identifikačního čísla zařízení (IČZ), které přiděluje krajský úřad. Tyto informace, včetně oprávněnosti této osoby přebírat konkrétní druhy odpadů, jsou dostupné ve veřejné části informačního systému Ministerstva životního prostředí na adrese <http://isoh.mzp.cz/> („Registr zařízení a spisů“), případně u krajského úřadu. Původcem odpadu přitom bude osoba, při jejíž činnosti odpad skutečně vznikl (dodavatel, nikoli přepravce). V případě, že přepravce není oprávněnou osobou, je za předání odpadu oprávněné osobě přepravcem odpovědný původce. Z hlediska evidence odpadů, kterou ze zákona vede původce i oprávněná osoba, byl přitom odpad předán původcem přímo oprávněné osobě.

Krajský úřad dále upozorňuje, že vyhláška MŽP a MZ č. 376/2001 Sb., o hodnocení nebezpečných vlastností odpadů, již pozbyla platnosti a byla nahrazena vyhláškou č. 94/2016 Sb., o hodnocení nebezpečných vlastností odpadů.

(Ing. Macháčková, kl. 2620)

**Z hlediska zákona č. 100/2001 Sb., o posuzování vlivů na životní prostředí ve znění pozdějších předpisů a prováděcích předpisů k tomuto zákonu:**

Krajský úřad Jihomoravského kraje posoudil předloženou žádost s konstatováním, že záměr svým charakterem a umístěním, nevyvolá závažné ovlivnění životního prostředí a veřejného zdraví, nenaplnuje tedy definici předmětu posuzování podle § 1 odst. 2 zákona č. 100/2001 Sb., a proto není nutné podrobit jej zjišťovacímu řízení podle § 7 uvedeného zákona.

(Mgr. Richterová, kl. 2684)

**Z hlediska zákona č. 76/2002 Sb., o integrované prevenci ve znění pozdějších předpisů a prováděcích předpisů k tomuto zákonu:**

Výše uvedená činnost nespadá do přílohy č. 1 zákona č. 76/2002 Sb., o integrované prevenci a proto provozovatel nemusí žádat o integrované povolení.

(Nosilová, kl. 2678)

**Z hlediska zákona č. 224/2015 Sb., o prevenci závažných havárií způsobených vybranými nebezpečnými chemickými látkami nebo chemickými směsmi a o změně zákona č. 634/2004 Sb., o správních poplatcích, ve znění pozdějších předpisů, (zákon o prevenci závažných havárií), a prováděcích předpisů k tomuto zákonu:**

Záměr nespadá do režimu zákona č. 224/2015 Sb.

**Z hlediska zákonů č. 44/1988 Sb., o ochraně a využití nerostného bohatství, č. 61/1988 Sb., o hornické činnosti, výbušninách a o státní báňské správě, č. 62/1988 Sb., o geologických pracích a o Českém geologickém úřadu ve zněních pozdějších předpisů a prováděcích předpisů k těmto zákonům:**

Stavba nezasahuje do chráněného ložiskového území ani do dobývacího prostoru.



---

**Z hlediska zákona č. 20/1987 Sb., o státní památkové péči ve znění pozdějších předpisů a prováděcích předpisů k tomuto zákonu:**

V daném případě nejsou dotčeny zájmy, které podle zákona č. 20/1987 Sb., o státní památkové péči, ve znění pozdějších předpisů, patří do kompetence Krajského úřadu Jihomoravského kraje, odboru kultury a památkové péče.

Krajský úřad Jihomoravského kraje, odbor kultury a památkové péče, si nicméně dovoluje upozornit, že území řešené územním plánem Rakvice je územím s archeologickými nálezy, a proto územní plán obce Rakvice ukládá povinnost postupovat podle §22 odst. 2 zákona č. 20/1987 Sb., o státní památkové péči, ve znění pozdějších předpisů, tj. je povinností stavebníka oznámit již od doby přípravy stavby tento záměr Archeologickému ústavu AV ČR, v. v. i. a umožnit jemu, nebo jiné oprávněné organizaci provést na dotčeném území záchranný archeologický výzkum.

(Mgr. Kovář, kl. 2335)

**Z hlediska zákona č. 13/1997 Sb., o pozemních komunikacích ve znění pozdějších předpisů a prováděcích předpisů k tomuto zákonu:**

Předložená dokumentace řeší prostou přestavbu stávajícího silničního mostu ev.č. 425-016 v obci Rakvice na silnici II/425 nad vodním tokem Trkmanka. Stavbou nedochází ke změně návrhových prvků silnice II/425. KrÚ JMK OD proto nebude vydávat závazné stanovisko podle § 40 odst. 3 písm. f) zákona č. 13/1997 Sb., o pozemních komunikacích, v platném znění ve věci řešení silnic II. a III. třídy v rámci územního řízení stavby. Stavebníkem je Správa a údržba silnic Jihomoravského kraje, p.o.k., která je dle § 9 odst. 3 zákona o pozemních komunikacích pověřeným správcem silnic II. a III. třídy na území Jihomoravského kraje.

**Z hlediska zákona č. 183/2006 Sb., o územním plánování a stavebním řádu ve znění pozdějších předpisů a prováděcích předpisů k tomuto zákonu:**

OÚPSŘ prověřil záměr a zjistil, že se nachází ve správní území jedné obce s rozšířenou působností - ORP Břeclav. Ve smyslu § 7 odst. 1 písm. c) stavebního zákona OÚPSŘ nebude vydávat závazné stanovisko orgánu územního plánování, příslušný k vydání závazného stanoviska je MěÚ Břeclav.

(Svobodová, kl. 1330)

Toto vyjádření není rozhodnutím ve smyslu zákona č. 500/2004 Sb., o správním řízení a nelze se proti němu odvolat. Nenahrazuje rozhodnutí, souhlasy a jiná správní opatření vydávaná ostatními správními úřady na úseku životního prostředí.

Ing. František Havíř  
vedoucí odboru

Za správnost odpovídá: Hana Vodičková



# Dodaná zpráva - Detail zprávy

**Věc:** Vyjádření OŽP  
**ID zprávy:** 724311229  
**Typ zprávy:** Datová zpráva  
**Datum a čas dodání:** 7.11.2019 v 12:51:09

**Odesílatel:** Jihomoravský kraj, Žerotínovo náměstí 449/3, 60200 Brno, CZ  
**ID schránky:** x2pbqzq  
**Typ schránky:** OVM

**Zmocnění:** 0 / 0  
**Odstavec:** Nezádáno  
**Naše číslo jednací:** JMK 158816/2019  
**Naše spisová značka:** S - JMK 143001/2019 OŽP/Vod  
**Vaše číslo jednací:** Nezádáno  
**Vaše spisová značka:** Nezádáno  
**K rukám:** Nezádáno  
**Do vlastních rukou:** Ne  
**Doručení fikcí zakázáno:** Ne

## Přílohy:

KS- 143 001\_2019 Rakvice, most.pdf (160,09 kB)

<b>DOPRAVOPROJEKT Ostrava a.s.</b>		
<b>Došlo dne:</b> 07 - 11 - 2019	<b>Č.j.:</b>	<b>Počet příloh:</b>
<b>Č. sprsu:</b>		







**Sekce nakládání s majetkem Ministerstva obrany**  
**odbor ochrany územních zájmů**

Tychonova 1, Praha 6, PSČ 160 01, datová schránka hjyaavk

---

Sp.zn.: 96210/2019-1150-OÚZ-BR

Brno 31. října 2019

Výtisk č. 1

Počet listů: 1

Dopravoprojekt Ostrava a.s.  
Středisko Zlín  
K Majáku 5001  
760 01 Zlín

**Závazné stanovisko pro společné územní rozhodnutí a stavební povolení**  
**II/425 Starovičky - Rakvice - Břeclav, k.ú. Rakvice**  
K čj. 321/2019/170010/DUSP/j.7

Odbor ochrany územních zájmů, Sekce nakládání s majetkem, **Ministerstvo obrany**, v souladu se zmocněním v § 175 odst. 1 zákona č. 183/2006 Sb., o územním plánování a stavebním řádu (stavební zákon), ve znění pozdějších předpisů (dále jen „stavební zákon“), ve smyslu zákona č. 222/1999 Sb., o zajišťování obrany České republiky, ve znění pozdějších předpisů (dále jen „zákon o zajišťování obrany ČR“), a v souladu s Rozkazem ministra obrany č. 39/2011 - Zabezpečení výkonu působnosti MO ve věcech územního plánování a stavebního řádu, v platném znění, vydává ve smyslu § 4 odst. 2 písm. a) stavebního zákona pro potřeby vedeného řízení

**souhlasné závazné stanovisko**

**k záměru výstavby nového mostu na místě stávajícího mostu ev.č. 425-016 včetně úpravy přilehlých úseků komunikace v k.ú. Rakvice tak, jak byl doložen v písemné a grafické dokumentaci při dodržení následujících podmínek:**

**tři týdny před zahájením stavby žádáme o zaslání přesného termínu realizace akce a dopravního omezení na adresu:**

**Regionální středisko vojenské dopravy Olomouc**

**Dobrovského 6**

**771 11 Olomouc**

**nebo faxem na tel. č. 973 401 556 (kontaktní osoby Regionálního střediska vojenské dopravy Olomouc, prap. Regmund - tel. 973 401 554, mob. 724 006 068, email: vd\_olomouc@army.cz).**

Výše uvedené podmínky musí být uvedeny ve vydaném rozhodnutí, které bude Ministerstvu obrany doručeno v jednom výtisku.

**Odůvodnění:**


Ministerstvo obrany v souladu se zmocněním v § 175 odst. 1 stavebního zákona, dle § 161 téhož zákona a zákona o zajišťování obrany ČR provedlo po obdržení vaší žádosti o vydání závazného stanoviska dotčeného orgánu vyhodnocení předloženého záměru, prověřilo evidenci technické infrastruktury v jeho vlastnictví. Odbor ochrany územních zájmů SNM MO neeviduje inženýrské sítě a podzemní telekomunikační vedení, které by byly s daným stavebním záměrem v kolizi.



Daný stavební záměr je lokalizován v územích vymezených Ministerstvem obrany v souladu s § 175 stavebního zákona u stavebních úřadů. Tato vymezená území Ministerstva obrany jsou shodná s údaji o území poskytovanými Ministerstvem obrany pro ÚAP a jejich součástí jsou podrobné specifikace podmínek ve vymezeném území Ministerstva obrany a zákonná určení. Po posouzení stavebního záměru odbornými složkami Ministerstvo obrany konstatuje, že předložený stavební záměr není v rozporu se zájmy Ministerstva obrany a nekoliduje s ochranou zájmů Ministerstva obrany (viz ÚAP - jev 102a, 119). Realizace stavebního záměru provedená v souladu s předloženou projektovou dokumentací při dodržení výše uvedené podmínky neohrozí naplnění veřejného zájmu na zajištění obrany a bezpečnosti státu. Pro zajištění bojeschopnosti a plánování plynulého provozu vojenské techniky je pro Ministerstvo obrany nezbytné obdržení požadovaného sdělení reálných informací o plánovaném dopravním omezení.

**Toto závazné stanovisko Ministerstva obrany je platné 2 roky a musí být vyžádáno znovu, nebude-li během této doby stavba zahájena nebo dojde-li ke změnám v umístění, výšce nebo rozsahu stavby.**

Kontaktní osoba: Ing. Julie Pospíšilová, tel. 973445760

  
Ing. Lenka Martykánová  
vedoucí oddělení ochrany územních zájmů Morava

V další korespondenci, týkající se výše uvedené věci, uvádějte odkaz na sp. zn.: 96210/2019-1150-OÚZ-BR tohoto stanoviska Ministerstva obrany.

Adresa pro doručování:

Ministerstvo obrany,  
Sekce nakládání s majetkem,  
odbor ochrany územních zájmů,  
oddělení ochrany územních zájmů Morava  
Svatoplukova 2687/84, 662 10 Brno  
IČO: 60162694





Váš dopis zn.

Ze dne

Naše zn. 37621/2019-SŽDC-ORŘ BNO-NT

Listů/příloh 1/0

Vyřizuje

Ing. Marcela Navrátilová

Telefon

+420 972 626 098

Mobil

+420 724 584 844

E-mail

navratilovam@szdc.cz

Datum

1. listopadu 2019

Dopravoprojekt Ostrava a.s.

K Majáku 5001

760 01 Zlín

### **Souhrnné stanovisko Správy železniční dopravní cesty, státní organizace, k územnímu a stavebnímu řízení**

Na základě předložené žádosti a dokumentace stavby vydává Správa železniční dopravní cesty, státní organizace, Oblastní ředitelství Brno (dále jen „SŽDC“), podle zákona č. 183/2006 Sb., o územním plánování a stavebním řádu (stavební zákon), v platném znění, toto

#### **souhrnné stanovisko k územnímu a stavebnímu řízení**

**Název stavby:** II/425 Starovičky – Rakvice - Břeclav  
**Místo stavby:** na pozemcích v OPD v k.ú. Rakvice  
**Trať:** Břeclav - Brno (TÚ2001), žkm 96,400 – 96,500  
**Žadatel:** Dopravoprojekt Ostrava a.s.  
**Stavebník/Investor:** Správa a údržba silnic Jihomoravského kraje, p.o.

Podle předložené dokumentace se jedná o stavební úpravu části silnice II/425 v extravilánu obce Rakvice. V rámci stavby bude rekonstruován silniční most SO 202 ev.č. 425-016 v blízkosti žel. tratě Břeclav - Brno.

Stavbou nedojde k dotčení pozemků ve správě SŽDC.

### **Správa železniční dopravní cesty, státní organizace, se stavbou situovanou v ochranném pásmu dráhy**

#### **souhlasí**

#### **za předpokladu, že budou splněny následující podmínky:**

1. Stavba musí být provedena tak, aby nenarušila stabilitu drážního tělesa a provozuschopnost drážních staveb a zařízení. Realizací stavby nesmí dojít k ohrožení bezpečnosti a plynulosti provozu dráhy a drážní dopravy a bezpečnosti pracovníků nebo k poškození, ztížení údržby a rekonstrukce drážních staveb a zařízení. Pokud k takovému stavu dojde, budou veškeré náklady s tím související účtovány investorovi.
2. Stavba musí být zabezpečena proti nepříznivým účinkům provozu dráhy (otřesy, vibrace, vlivy elektrifikace trati). Provozovatel dráhy či dopravce nebudou odpovídat za případné negativní vlivy způsobené železničním provozem na předmětnou stavbu resp. její funkčnost.
3. Železniční trať Břeclav-Brno je elektrifikovaná střídavou proudovou soustavou 25kV/50Hz. Vrchní vedení trakce je v terénu zřejmé. Při pohybu mechanismů v blízkosti zařízení trakčního vedení, musí být dodrženy minimální vzdálenosti od trakčního vedení definované normami a předpisy (TNŽ343109).



4. V zájmové oblasti se nachází železniční most v ev. žkm 96,438, jehož koryto navazuje na koryto po silničním mostem (SO 202). O zahájení stavebních prací je třeba informovat místního správce Ing. Fialu, tel. 606 744 251, který provede prokazatelnou kontrolu mostu po dokončení stavby (např. zápisem do stavebního deníku).
5. Stavební materiál, vytěžená zemina nebo jiný odpad nesmí být ukládán na pozemek dráhy nebo v bezprostředním okolí drážních objektů a zařízení. Odpad je nutno likvidovat ve smyslu zákona č. 185/2001 Sb.

Trváme na tom, aby **výše uvedené podmínky tohoto souhrnného stanoviska byly stavebníkovi zapracovány do příslušného opatření stavebního úřadu jako nezbytně závazné**, s uvedením č.j. a data vydání souhrnného stanoviska.

Toto souhrnné stanovisko se týká předmětné stavby pouze v rozsahu předložené dokumentace stavby s platností 2 let od data jeho vydání. Pokud v této lhůtě nebude vydáno příslušné opatření stavebního úřadu, je investor stavby, popř. s jeho souhlasem stavebník, povinen zažádat o vydání nového souhrnného stanoviska, podle aktuálních podmínek a platných právních předpisů.

S pozdravem



Ing. Libor Tkáč  
ředitel Oblastního ředitelství Brno

Správa železniční dopravní cesty,  
státní organizace  
Oblastní ředitelství Brno  
Kounicova 26, 611 43 Brno  
IČ: 70934234, DIČ: CZ70994234  
(28)

Na vědomí: SMT



## DRÁŽNÍ ÚŘAD, NERUDOVA 1, 779 00 OLOMOUC

sekce infrastruktury, územní odbor Olomouc

Sp. zn.: MO-SOO0016/20-4/Nv

V Olomouci dne 20. ledna 2020

Č. j.: DUCR-3496/20/Nv

Telefon: +420 972 741 315 (linka221)

Oprávněná úřední osoba: Nevrlá Eva Ing.

E-mail: nevrla@ducr.cz

### ZÁVAZNÉ STANOVISKO

Drážní úřad jako drážní správní úřad podle § 54 odst. 1 zákona č. 266/1994 Sb., o dráhách, ve znění pozdějších předpisů (dále jen “zákon”)

#### vydává

podle § 7 odst. 3 zákona, na základě žádosti, podané u Drážního úřadu dne 26. listopadu 2019 žadatelem DOPRAVOPROJEKT Ostrava a.s., K majáku /5001, 76001 Zlín, IČ:42767377 a doplněné dne 16. ledna 2020,

#### s o u h l a s n é   z á v a z n é   s t a n o v i s k o   p r o   ú č e l y u m í s t ě n í   a   p o v o l e n í   s t a v b y

#### “II/425 Starovičky - Rakvice-Břeclav“

Stavba je navržena z části v ochranném pásmu dráhy železniční tratě Břeclav - Brno v žkm 96,400 - 96,500 v minimální vzdálenosti 33,7 m od osy krajní koleje (měřeno kolmo na její osu). Stavba se nachází na pozemku parc. č. 1269, 1270, 5062, 5301 a 5509 v k.ú. Rakvice.

#### Popis stavby:

Podle projektové dokumentace pro vydání společného povolení se jedná o výstavbu nového mostu na místě stávajícího mostu ev.č. 425-016 včetně úpravy přilehlých úseků komunikace – silnice tř.II/425.

Investor: Správa a údržba silnic jihomoravského kraje, p.o., Žerotínovo nám. 449/3, Brno

#### Souhlasné stanovisko vydává Drážní úřad za těchto podmínek:

1. Stavba bude provedena podle projektové dokumentace předložené Drážnímu úřadu. Případné změny této dokumentace je stavebník povinen předem projednat s Drážním úřadem.
2. Stavbou nesmí být nepříznivě ovlivněny drážní objekty a zařízení.
3. Na stavbě nesmějí být umístěna taková světla nebo barevné plochy, které by mohly vést k záměně s drážními znaky nebo mohly jinak ohrozit provoz dráhy.
4. Při provádění stavby nesmí být ohrožena bezpečnost a plynulost železničního provozu.
5. Budou dodrženy podmínky souhrnného stanoviska Správy železnic, s.o., Oblastní ředitelství Brno č.j.: 37621/2019-SŽDC-OŘ BNO-NT ze dne 1.11.2019, mimo podmínek soukromoprávního charakteru.
6. Stavebník je povinen písemně oznámit Drážnímu úřadu termín zahájení výše uvedené stavby.
7. Po ukončení stavby požádá stavebník o vydání závazného stanoviska ke kolaudaci, který Drážní úřad vydává podle § 7 odst. 3 zákona.



### **Odůvodnění**

Drážní úřad obdržel dne 26. listopadu 2019 žádost právnické osoby DOPRAVOPROJEKT Ostrava a.s., K majáku /5001, 76001 Zlín, IČ:42767377 o závazné stanovisko pro účely umístění a povolení výše uvedené stavby. K žádosti byly Drážnímu úřadu předloženy následující podklady:

- Projektová dokumentace zpracovaná firmou DOPRAVOPROJEKT Ostrava a.s., K majáku /5001, 76001 Zlín, IČ:42767377 v rozsahu:
- Průvodní zpráva
- Souhrnná technická zpráva
- Situační výkres širších vztahů
- Katastrální situační výkres
- Informace o pozemcích
- Plná moc
- Souhrnné stanovisko Správy železnic, s.o., Oblastní ředitelství Brno č.j.: 37621/2019-SŽDC-OR BNO-NT ze dne 1.11.2019

Drážní úřad posoudil u předmětné žádosti a předložené dokumentace soulad navrhované stavby se zákonem o dráhách včetně prováděcích předpisů.

Podmínka č. 1 zajišťuje provedení stavby v souladu se schválenou projektovou dokumentací. Podmínka č. 2 zajišťuje ochranu dráhy a jejích funkcí před nepříznivými vlivy následně povolované stavby. Podmínka č. 3 zajišťuje, aby nedošlo k záměně světel nebo barevných ploch s drážními znaky, což by ve svém důsledku mohlo vést k mimořádné situaci. Podmínka č. 4 zajišťuje ochranu dráhy z hlediska bezpečnosti a plynulosti jejího provozu. Podmínka č. 6 zajišťuje informovanost Drážního úřadu o době zahájení výstavby, podmínkou č. 7 si Drážní úřad vyhrazuje právo vydání závazného stanoviska ke kolaudaci stavby. Stanovené podmínky musí být v původním znění převzaty do rozhodnutí vydaného místně příslušným stavebním úřadem.


Na základě výše uvedených skutečností Drážní úřad dospěl k závěru, že při splnění podmínek uvedených v tomto stanovisku bude v maximální možné míře zajištěno bezpečné a plynulé provozování dráhy a drážní dopravy, včetně její ochrany. Na základě uvedeného Drážní úřad vydal toto souhlasné závazné stanovisko.

**Upozornění: Drážní úřad si vyhrazuje - po započetí stavby - právo výkonu státního dozoru ve věcech drah na výše uvedené stavbě se zaměřením na dodržování podmínek tohoto souhlasu se zaměřením na bezpečnost provozu dráhy a drážní dopravy v místě stavby.**

#### **Toto stanovisko:**

- Je podle § 64 zákona o dráhách závazným stanoviskem podle § 149 zákona č. 500/2004 Sb., správní řád, ve znění pozdějších předpisů, pro rozhodnutí a pro jiné úkony stavebního úřadu nebo úkony autorizovaného inspektora v souladu s § 4 odstavce 2 písm. a) zákona č. 183/2006 Sb., o územním plánování a stavebním řádu, ve znění pozdějších předpisů, nestanoví-li zvláštní předpis jinak.
- Nenahrazuje rozhodnutí, stanoviska, vyjádření, posouzení případně jiná opatření dotčených orgánů vyžadovaná zvláštními předpisy a stanovisko účastníků řízení.

**Drážní úřad**  
Wilsonova 300/8  
121 06 Praha 2 (15)

  
**Ing. Jarmila Wagnerová**  
ředitelka územního odboru Olomouc



**Příloha:**

- 1x odsouhlasená dokumentace - Katastrální situační výkres

**Rozdělovník:**

- DOPRAVOPROJEKT Ostrava a.s., K majáku /5001, 76001 Zlín, IČ:42767377
- Spis









# OBEC RAKVICE

Náměstí 22, 691 03 Rakvice

Č.j.: OUR-1582/2019

V Rakvicích: 22.01.2020

Vyřizuje: Slámová

DOPRAVOPROJEKT Ostrava  
a.s., středisko Zlín  
Jan Smažinka  
K Majáku 5001  
760 01 Zlín

Vaše č.j.: 321/2019/170010/DUSP/j.10

## Věc: Sdělení

V příloze Vám zasíláme podepsaný situačního výkresu jako souhlas s navrhovaným stavebním záměrem.

Radek Průdek  
starosta



Příloha: katastrální situační výkres









DOPRAVOPROJEKT Ostrava a.s.  
Masarykovo náměstí 5/5  
702 00 Ostrava

VÁŠ DOPIS ZNAČKY/ZE DNE /	NAŠE ZNAČKA PM-43870/2019/5203/FM	VYŘIZUJE Ing. Monika Filípková +420 541 637 450 filipkova@pmo.cz	MÍSTO/DATUM Brno 8. 11. 2019
------------------------------	--------------------------------------	---	---------------------------------

### **III/425 Starovičky - Rakvice – Břeclav (most ev. č. 425-016)**

(k.ú. Rakvice; ORP Břeclav; kraj Jihomoravský; ČHP 4-17-01)

#### **Charakteristika akce:**

Dne 4. 10. 2019 jsme obdrželi žádost o stanovisko k DUR + DSP mostu v rámci stavby „III/425 Starovičky - Rakvice - Břeclav“. Projektantem je DOPRAVOPROJEKT Ostrava a.s. a investorem je Správa a údržba silnic Jihomoravského kraje, p.o.

PD řeší výstavbu nového mostu na místě stávajícího mostu ev. č. 425-016 včetně úpravy přilehlých úseků komunikace. Most je navržen jako konstrukce s masivními železobetonovými opěrami a železobetonovou monolitickou předpjatou nosnou konstrukcí uloženou na opěrách na ložiska. Hlubinné založení bude zajištěno vrtanými velkopřůměrovými pilotami. Spodní stavbu mostu budou tvořit železobetonové monolitické opěry s úložnými prahy, závěrnou zídou a zavěšenými křídly. Navržena je nosná konstrukce o jednom poli. Římsy na mostě budou vybaveny zábradelním svodidlem. Délka přemostění je 30,63 m. Hladina Q100 je stanovena na výškové kótě 164,782 m n. m. a je 0,515 m pod nejvyšším místem spodního povrchu nosné konstrukce.

Mostní objekt kříží VVT Trkmanka (IDVT 10100087) ve správě Povodí Moravy, s.p. Přímý správce je provoz Břeclav. Výstavbou mostu budou dotčena tělesa oboustranných protipovodňových hrází VVT Trkmanka (HM 211137).

Útvary povrchových vod: DYJ\_1230 Trkmanka od toku Spálený potok po ústí do toku Dyje.

#### **I. Vyjádření správce povodí, správce VVT Trkmanka**

Na základě ustanovení § 54 odst. 4 zákona č. 254/2001 Sb. o vodách a o změně některých zákonů (vodní zákon) vydává Povodí Moravy, s.p. jako správce povodí k předloženému záměru toto

#### **s t a n o v i s k o:**

a) Z hlediska zájmů daných platným Národním plánem povodí Dunaje a Plánem dílčího povodí Dyje (ustanovení § 24 až § 26 vodního zákona) je uvedený záměr možný, protože lze předpokládat, že záměrem nedojde ke zhoršení chemického stavu a ekologického stavu/potenciálu dotčených útvarů povrchových vod a chemického stavu a kvantitativního stavu útvarů podzemních vod, a že nebude znemožněno dosažení jejich dobrého stavu/potenciálu.

Toto hodnocení vychází z posouzení souladu daného záměru s výše uvedenými platnými dokumenty.



Předpokládáme, že uvedený záměr vzhledem ke svému charakteru, velikosti a dopadu nebude mít vliv na stav vodního útvaru.

**b) Z hlediska dalších zájmů chráněných zákonem č. 254/2001 Sb., o vodách a o změně některých zákonů, souhlasíme s uvedeným záměrem za podmínek:**

1. Násypy těles hrází vzdušní a návodní líc oboustranných ochranných hrází Trkmanky budou ohumusovány, osety travním semenem a vysvahovány tak, aby sklony svahů plynule navazovaly na okolní stávající svahy.
2. Během výstavby nesmí dojít k dotčení břehů vodního toku nad rámec nezbytných stavebních prací, ke znečištění toku stavebním odpadem a dalšími látkami nebezpečnými vodám. Závadné látky, lehce odplavitelný materiál ani stavební odpad nebudou volně skladovány na břehu vodního toku.
3. Pro provádění stavby bude zpracován havarijní a povodňový plán (§ 39 a § 71 zákona č.254/2001 Sb.). Schválené plány budou v jednom vyhotovení před zahájením stavby předány na vodohospodářský dispečink Povodí Moravy, s.p. V plánech bude uveden zhotovitel stavby a termíny provádění.
4. Přímemu správci vodního toku (PM, s.p., provoz Břeclav, Bratislavská 2714, 690 02 Břeclav, tel.: 602 596 451, grbavcic@pmo.cz, Ing. Libor Grbavčic) bude v min. týdenním časovém předstihu oznámen termín předání staveniště, termín zahájení prací, kontrolních dnů, ukončení prací a termín závěrečné kontrolní prohlídky.
5. Příímý správce bude přizván v časovém předstihu min. týden k závěrečné kontrolní prohlídce stavby, kde mu investor předloží dokumentaci provedení stavby mostu včetně zaměření vyhotovené oprávněným geodetem ve výšk. systému Balt. po vyrovnání s navázáním na JTSK v tištěné i digitální formě.
6. Po ukončení stavebních prací musí být dotčené pozemky uklizeny, uvedeny do původního stavu a veškerý přebytečný materiál a odpad odstraněn.
7. Povodí Moravy, s.p. nebude přebírat žádný objekt související se stavbou do své správy ani majetku (tj. nebude přebírána do majetku ČR, ke kterému má právo hospodaření Povodí Moravy, s.p.).

Upozorňujeme:

- Stavbou nesmí dojít ke zhoršení kvality povrchových a podzemních vod.
- Používané mechanizační prostředky musí být v dobrém technickém stavu a musí být dodržována preventivní opatření k zabránění případným úkapům či únikům ropných látek.
- Odpad ze stavby bude likvidován v souladu se zákonem č.185/2001 Sb.

## **II. Vyjádření Povodí Moravy, s.p. z hlediska majetkoprávních vztahů**

Upozorňujeme, že navržený záměr bude realizován na pozemcích státu ČR, se kterým má právo hospodařit Povodí Moravy, s.p., pro vydání rozhodnutí příslušného orgánu státní správy je nutné získat práva k dotčeným pozemkům.

Řešení těchto majetkoprávních vztahů náleží do kompetence útvaru správy majetku závodu Střední Morava (Uherské Hradiště, Moravní náměstí 766, PSČ 686 11, tel.: 572 552 716 Jana Svízlová).

Ve věci majetkoprávního dořešení je nutné podat písemnou žádost příslušnému závodu s následujícím obsahem:

- popis akce, v rámci které má proběhnout vypořádání,
- stupeň projektové dokumentace,
- pozemky, kterých se akce dotýká, k.ú., případně další dotčený majetek Povodí Moravy, s.p., (úpravy, apod.) – rozsah dotčení (zábor dočasný a trvalý),
- co konkrétně se bude na dotčených pozemcích realizovat,
- předpokládaná doba realizace (dny/měsíce/roky)
- snímek katastrální mapy se zákresem dotčených pozemků nebo situaci,
- investora stavby, případně plnou moc pro zastupování,



- doložení vyjádření útvaru správy povodí Povodí Moravy, s.p., k příslušnému stupni PD (kopie tohoto stanoviska).

Doba platnosti tohoto stanoviska je 2 roky, nebude-li využito pro vydání platného rozhodnutí nebo opatření vodoprávního nebo jiného správního úřadu.

**Ing. Pavel Bíza**

vedoucí útvaru správy povodí  
(elektronicky podepsáno)

Na vědomí: Provoz Břeclav (elektronicky)  
útvár TBD (elektronicky)









E.ON Distribuce, a.s., F. A. Gerstnera 2151/6, 370 01 České Budějovice

DOPRAVOPROJEKT Ostrava a.s.  
Jan Smažinka  
Masarykovo náměstí 5/5  
70200 Ostrava

Hodonín 04.10.2019

**Vyjádření o existenci zařízení distribuční soustavy (elektrická síť) ve vlastnictví E.ON Distribuce, a.s.**

Investor stavby: Správa a údržba silnic Jihomoravského kraje,  
příspěvková organizace kraje  
Název stavby: II/425 STAROVIČKY – RAKVICE- BŘECLAV  
Místo stavby: KÚ Rakvice (739201), Podivín (723835),  
žadatelem vyznačené zájmové území

Toto vyjádření slouží pro informaci o stávajícím elektrickém zařízení distribuční soustavy vlastněném a provozovaném společností E.ON Distribuce, a.s. a je vyjádřením pro územní a stavební řízení.

**V zájmovém území se nenachází žádné zařízení ve vlastnictví E.ON Distribuce, a.s.**

**Vyjádření má platnost do 04.10.2021.**

S přátelským pozdravem

E.ON Distribuce, a.s.



**E.ON Distribuce, a.s.**  
F. A. Gerstnera 2151/6  
České Budějovice 7  
370 01 České Budějovice

**E.ON Distribuce, a.s.**

Poskytování informací k sítím  
Husova 3947/1  
695 01 Hodonín  
www.eon-distribuce.cz

Eva Opršalová  
T +420-51830-5249  
eva.oprsalova@eon.cz

Naše značka  
E7456-26010366

Číslo žádosti: 26010366

Příloha: Orazítkovaná situace s informativním zákresem sítí

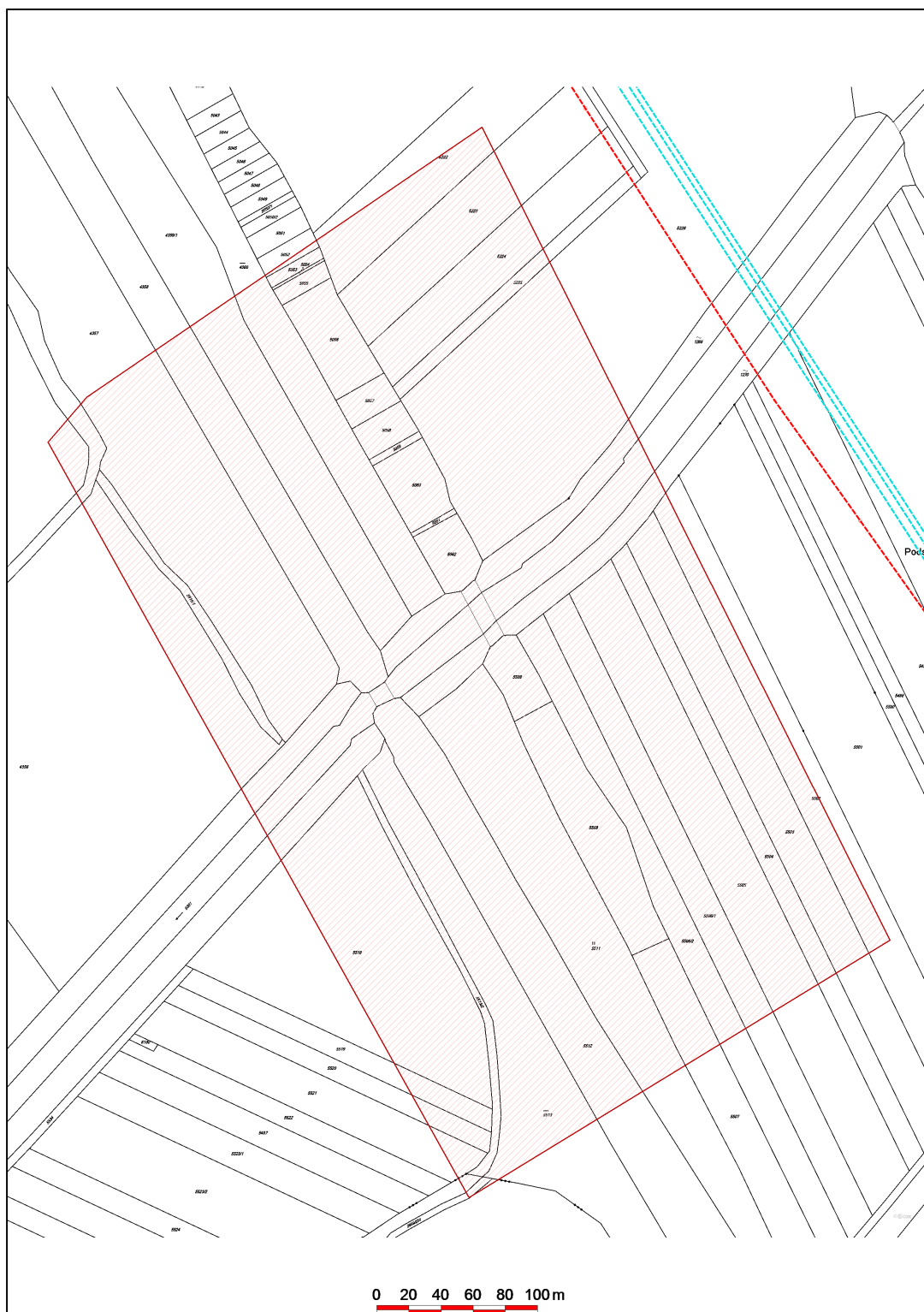
Sídlo společnosti:  
F.A. Gerstnera 2151/6  
České Budějovice 7  
370 01 České Budějovice  
Společnost je zapsána  
v Obchodním rejstříku  
vedeném Krajským soudem  
v Českých Budějovicích,  
oddíl B., vložka 1772  
IČ: 28085400







# Informativní zákres sítí **elektro** k žádosti 26010366



Datum 04.10.2019



**E.ON Distribuce, a.s.**  
F. A. Gerstnera 2151/6  
České Budějovice 7  
370 01 České Budějovice







**VYJÁDŘENÍ O EXISTENCI SÍTĚ ELEKTRONICKÝCH KOMUNIKACÍ  
společnosti Česká telekomunikační infrastruktura a.s.  
(„Vyjádření“)**

**A VŠEOBECNÉ PODMÍNKY OCHRANY SÍTĚ ELEKTRONICKÝCH KOMUNIKACÍ  
společnosti Česká telekomunikační infrastruktura a.s.  
(„Všeobecné podmínky ochrany SEK“)**

toto Vyjádření a Všeobecné podmínky ochrany SEK je vydané dle ustanovení § 101 zákona č. 127/2005 Sb., o elektronických komunikacích a o změně některých souvisejících zákonů, v účinném znění („**Zákon o elektronických komunikacích**“), a dle ustanovení § 161 zákona č. 183/2006 Sb., o územním plánování a stavebním řádu, v účinném znění („**Stavební zákon**“), a dle příslušných ustanovení zákona č. 89/2012 Sb., občanský zákoník, v účinném znění („**Občanský zákoník**“)

**Číslo jednací: 771193/19**

**Číslo žádosti: 0119 590 865 („Žádost“)**

Název akce („Stavba“)	?II/425 STAROVIČKY ? RAKVICE- BŘECLAV?	
Důvod vydání Vyjádření („Důvod vyjádření“)	Společné územní a stavební řízení	
<b>Žadatel</b>	DOPRAVOPROJEKT Ostrava a.s.	
<b>Stavebník</b>	Správa a údržba silnic Jihomoravského kraje, příspěvková org, Žerotínovo náměstí 449/3, Brno, 60200	
<b>Zájmové území</b>	Okres	Břeclav
	Obec	Rakvice
	Kat. území / č. parcely	Rakvice
<b>Platnost Vyjádření</b>	<b>29. 10. 2021 („Den konce platnosti Vyjádření“)</b>	

Žadatel Žádostí určil a vyznačil Zájmové území, jakož i určil Důvod Vyjádření.

Na základě určení a vyznačení Zájmového území Žadatelem a na základě určení Důvodu Vyjádření vydává společnost Česká telekomunikační infrastruktura a.s. následující Vyjádření:

**Dojde ke střetu** se sítí elektronických komunikací (dále jen „SEK“) společnosti **Česká telekomunikační infrastruktura a.s.**

- (I) Na Žadatelem určeném a vyznačeném Zájmovém území se vyskytuje SEK společnosti Česká telekomunikační infrastruktura a.s.;
- (II) Společnost Česká telekomunikační infrastruktura a.s. **za podmínky splnění bodu (III)** tohoto Vyjádření **souhlasí**, aby Stavebník a/nebo Žadatel, je-li Stavebníkem v Zájmovém území vyznačeném v Žádosti, provedl Stavbu a/nebo činnosti povolené příslušným správním rozhodnutím vydaným dle Stavebního zákona;
- (III) Stavebník a/nebo Žadatel, je-li Stavebníkem, je povinen
  - (i) dodržet tyto níže uvedené podmínky, které byly stanovené POS, tak jak je tento označen ve Všeobecných podmínkách ochrany SEK
    - (žádné specifické podmínky nebyly uvedeny); a
  - (ii) řídit se Všeobecnými podmínkami ochrany SEK, které jsou nedílnou součástí Vyjádření;



Číslo jednací: 771193/19

Číslo žádosti: 0119 590 865

- (IV) Pro případ, že bude nezbytné přeložení SEK, zajistí vždy takové přeložení SEK její vlastník, společnost Česká telekomunikační infrastruktura a.s. Stavebník, který vyvolal překládku SEK je dle ustanovení § 104 odst. 17 Zákona o elektronických komunikacích povinen uhradit společnosti Česká telekomunikační infrastruktura a.s. veškeré náklady na nezbytné úpravy dotčeného úseku SEK, a to na úrovni stávajícího technického řešení;
- (V) Pro účely přeložení SEK dle bodu (IV) tohoto Vyjádření je Stavebník povinen uzavřít se společností Česká telekomunikační infrastruktura a.s. Smlouvu o realizaci překládky SEK.

Vyjádření je platné pouze pro Zájmové území určené a vyznačené Žadatelem, jakož i pro Důvod Vyjádření stanovený a určený Žadatelem v Žádosti.

Vyjádření pozbývá platnosti i) v Den konce platnosti Vyjádření, ii) změnou rozsahu Zájmového území či změnou Důvodu Vyjádření uvedeného v Žádosti a/nebo iii) jakýmkoliv porušením kterékoliv povinnosti stanovené Všeobecnými podmínkami ochrany SEK, to vše v závislosti na tom, která ze skutečností rozhodná pro pozbytí platnosti Vyjádření nastane nejdříve.

Společnost Česká telekomunikační infrastruktura a.s. vydáním tohoto Vyjádření poskytla Žadateli pro Žadatelem určené a vyznačené Zájmové území veškeré informace o SEK dostupné společnosti Česká telekomunikační infrastruktura a.s. ke dni podání Žádosti.

Ze strany společnosti Česká telekomunikační infrastruktura a.s. může v některých případech docházet ke zpracování Vašich osobních údajů. Ke zpracování Vašich osobních údajů dochází vždy v souladu s platnými právními předpisy. Konkrétní zásady a podmínky zpracování osobních údajů společnosti Česká telekomunikační infrastruktura a.s. jsou dostupné na <https://www.cetin.cz/zasady-ochrany-osobnich-udaju>.

V případě dotazů k Vyjádření kontaktujte prosím asistenční linku 238 461 111.

#### Přílohami Vyjádření jsou:

- *Všeobecné podmínky ochrany SEK*
- *Informace k vytýčení SEK ve vlastnictví společnosti Česká telekomunikační infrastruktura a.s.*
- *Situační výkres (obsahuje Zájmové území určené a vyznačené Žadatelem a výřezy účelové mapy SEK)*

Vyjádření vydala společnost **Česká telekomunikační infrastruktura a.s.** dne: 29. 10. 2019.

  
Česká telekomunikační infrastruktura a.s.  
Olšanská 2681/6  
130 00 Praha 3  
DIČ: CZ04084063  




**VŠEOBECNÉ PODMÍNKY OCHRANY SÍTĚ ELEKTRONICKÝCH KOMUNIKACÍ společnosti Česká telekomunikační infrastruktura a.s.**

**1. PLATNOST VŠEOBECNÝCH PODMÍNEK**

- i) Tyto Všeobecné podmínky ochrany sítě elektronických komunikací (dále jen „VPOSEK“) tvoří součást Vyjádření (jak je tento pojem definován níže v článku 2 VPOSEK).
- ii) V případě rozporu mezi Vyjádřením a těmito VPOSEK mají přednost ustanovení Vyjádření, pokud není těmito VPOSEK stanoveno jinak.

**2. DEFINICE**

Níže uvedené termíny, jsou-li použity v těchto VPOSEK a uvozeny velkým písmenem, mají následující význam, není-li těmito VPOSEK a/nebo Příslušnými požadavky stanoveno výslovně jinak:

„**CETIN**“ znamená Česká telekomunikační infrastruktura a.s. se sídlem Olšanská 2681/6, Praha 3 PSČ 130 00, IČO: 04084063, zapsaná v obchodním rejstříku vedeném Městským soudem v Praze pod spz. B 20623;

„**Den**“ je kalendářní den;

„**Kabelovod**“ podzemní zařízení sestávající se z tělesa Kabelovodu a kabelových komor, sloužící k zatahování kabelů a ochranných trubek;

„**Občanský zákoník**“ znamená zákon č. 89/2012 Sb., občanský zákoník, v účinném znění;

„**POS**“ je zaměstnanec společnosti CETIN, pověřený ochranou sítě, Petr Sobotka, tel.: 606 717 056, e-mail: petr.sobotka@cetin.cz;

„**Pracovní den**“ znamená Den, kromě soboty, neděle, a státních svátků a ostatních svátků ve smyslu zákona č. 245/2000 Sb., o státních svátcích, o významných dnech a o dnech pracovního klidu, v účinném znění;

„**Příslušné požadavky**“ znamená jakýkoli a každý příslušný právní předpis, vč. technických norem, nebo normativní právní akt veřejné správy či samosprávy, nebo jakékoli rozhodnutí, povolení, souhlas nebo licenci, včetně podmínek, které s ním souvisí;

„**Překládka**“ je stavba spočívající ve změně trasy vedení SEK ve vlastnictví CETIN nebo přemístění zařízení SEK ve vlastnictví CETIN; Stavebník, který Překládku vyvolal, je dle ustanovení § 104 odst. 17 Zákona o elektronických komunikacích povinen uhradit společnosti CETIN veškeré náklady na nezbytné úpravy dotčeného úseku SEK, a to na úrovni stávajícího technického řešení;

„**SEK**“ je síť elektronických komunikací ve vlastnictví CETIN;

„**Stavba**“ je stavba a/nebo činnosti ve vztahu, k níž bylo vydáno Vyjádření, a je prováděna Stavebníkem a/nebo Žadatelem v souladu s Příslušnými požadavky, povolená příslušným správním rozhodnutím vydaným dle Stavebního zákona;

„**Stavebník**“ je osoba takto označená ve Vyjádření;

„**Stavební zákon**“ je zákon č. 183/2006 Sb., o územním plánování a stavebním řádu, v účinném znění;

„**Vyjádření**“ je vyjádření o existenci sítě elektronických komunikací vydané společností CETIN dne 29. 10. 2019 pod č.j. 771193/19;

„**Zájmové území**“ je území označené Žadatelem a/nebo Stavebníkem v Žádosti;

„**Situační výkres**“ je výkres, který je přílohou Vyjádření a obsahuje Zájmové území určené a vyznačené Žadatelem v Žádosti a výřezy účelové mapy SEK;

„**Zákon o elektronických komunikacích**“ je zákon č. 127/2005 Sb., o elektronických komunikacích a o změně některých souvisejících zákonů, v účinném znění;

„**Žadatel**“ je osoba takto označená ve Vyjádření.

„**Žádost**“ je žádost, kterou Žadatel a/nebo Stavebník požádal CETIN o vydání Vyjádření.

**3. PLATNOST A ÚČINNOST VPOSEK**

Tyto VPOSEK jsou platné a účinné dnem odeslání Vyjádření na i) adresu elektronické pošty Stavebníka a/nebo Žadatele uvedenou v Žádosti nebo ii) adresu pro doručení prostřednictvím poštovní přepravy uvedenou Stavebníkem a/nebo Žadatelem v Žádosti.

**4. OBECNÁ PRÁVA A POVINNOSTI STAVEBNÍKA A/NEBO ŽADATELE**

- (i) Stavebník, Žadatel je výslovně srozuměn s tím, že SEK je veřejné prospěšným zařízením, byla zřízena ve veřejném zájmu a je chráněna Příslušnými požadavky.
- (ii) SEK je chráněna ochranným pásmem, jehož rozsah je stanoven (a) ustanovením § 102 Zákona o elektronických komunikacích a/nebo (b) právními předpisy účinnými před Zákonom o elektronických komunikacích, není-li Příslušnými požadavky stanoveno jinak.
- (iii) Stavebník, Žadatel nebo jím pověřená třetí osoba, je povinen při provádění Stavby nebo jiných prací, při odstraňování havárií a projektování staveb, řídit se Příslušnými požadavky, správnou praxí v oboru stavebnictví a technologickými postupy a je povinen učinit veškerá nezbytná opatření vyžadovaná Příslušnými požadavky k ochraně SEK před poškozením. Povinnosti dle tohoto odstavce má Stavebník rovněž ve vztahu k SEK, které se nachází mimo Zájmové území.
- (iv) Při zjištění jakéhokoli rozporu mezi údaji v Situačním výkresu, který je přílohou Vyjádření a skutečným stavem, je Stavebník a/nebo Žadatel povinen bez zbytečného odkladu, nejpozději Den následující po zjištění takové skutečnosti, zjištěný rozpor oznámit POS.
- (v) Stavebník, Žadatel nebo jím pověřená třetí osoba, je povinen každé poškození či krádež SEK bezodkladně, nejpozději Den následující po zjištění takové skutečnosti, oznámit takovou skutečnost dohledovému centru společnosti CETIN na telefonní číslo +420 238 464 190.
- (vi) Bude-li Stavebník, Žadatel nebo jím pověřená třetí osoba na společnosti CETIN požadovat, aby se jako účastník správního řízení, pro jehož účely bylo toto Vyjádření vydáno, vzdala práva na odvolání proti rozhodnutí vydanému ve správním řízení, je oprávněn kontaktovat POS.

**5. POVINNOSTI STAVEBNÍKA PŘI PŘÍPRAVĚ STAVBY**

- (i) Při projektování Stavby je Stavebník povinen zajistit, aby projektová dokumentace Stavby (i) zohledňovala veškeré požadavky na ochranu SEK vyplývající z Příslušných požadavků, zejména ze Zákona o elektronických komunikacích a Stavebního zákona, (ii) respektovala správnou praxi v oboru stavebnictví a technologické postupy a (iii) umožňovala, aby i po provedení a umístění Stavby dle takové projektové dokumentace byla společnost CETIN, jako vlastník SEK schopna bez jakýkoliv omezení a překážek provozovat SEK, provádět údržbu a opravy SEK.
- (ii) Nebude-li možné projektovou dokumentací zajistit některý, byť i jeden z požadavků dle předchozího odstavce (i) a/nebo umístění Stavby by mohlo způsobit, že nebude naplněn některý, byť i jeden z požadavků dle předchozího odstavce (i), vyvolá Stavebník Překládku.
- (iii) Při projektování Stavby, která se nachází nebo je u ní zamýšleno, že se bude nacházet v ochranném pásmu radiových tras společnosti CETIN a překračuje výšku 15 m nad zemským povrchem, a to včetně dočasných objektů zařízení staveníště (jeřáby, konstrukce, atd.) je Stavebník povinen písemně kontaktovat POS za účelem získání konkrétního stanoviska a podmínek k ochraně radiových tras společnosti CETIN a pro určení, zda Stavba vyvolá Překládku. Ochranné pásmo radiových tras v šíři 50m je zakresleno do situačního výkresu, který je součástí tohoto Vyjádření.



**VŠEOBECNÉ PODMÍNKY OCHRANY SÍTĚ ELEKTRONICKÝCH KOMUNIKACÍ společnosti Česká telekomunikační infrastruktura a.s.**

- (iv) Pokud se v Zájmovém území nachází podzemní silové vedení (NN) ve vlastnictví společnosti CETIN, je Stavebník povinen ve vztahu k projektové dokumentaci zajistit totéž, co je uvedeno pod písm (i) tohoto článku 5, přičemž platí, že Stavebník vyvolá Překládku v případech uvedených pod písm (ii) tohoto článku 5.
- (v) Stavebník je povinen při projektování Stavby, která je stavbou (a) zařízení silových elektrických sítí (VN, VVN a ZVVN) a/nebo (b) trakčních vedení, provést výpočet či posouzení rušivých vlivů na SEK, zpracovat ochranná opatření, to vše dle a v souladu s Příslušnými požadavky. Stavebník je povinen nejpozději třicet (30) Dnů před podáním žádosti o vydání příslušného správního rozhodnutí k umístění Stavby dle Stavebního zákona předat POS výpočet či posouzení rušivých vlivů na SEK a zpracovaná ochranná opatření.
- (vi) Je-li Stavba v souběhu s Kabelovodem, nebo Kabelovod kříží, je Stavebník povinen nejpozději ke Dni, ke kterému započne se zpracováním projektové dokumentace ke Stavbě, oznámit POS a projednat s POS (a) veškeré případy, kdy trajektorie podvrtní a protlačí budou vedeny ve vzdálenosti menší, než je 1,5 m od Kabelovodu a (b) jakékoliv výkopové práce, které budou nebo by mohly být vedeny v úrovni či pod úrovní Kabelovodu nebo kabelové komory.
- (vii) Je-li Stavba umístěna nebo má být umístěna v blízkosti Kabelovodu, ve vzdálenosti menší, než jsou 2 m nebo kříží-li Stavba Kabelovod ve vzdálenosti menší, než je 0,5 m nad nebo kdekoliv pod Kabelovodem, je Stavebník povinen předložit POS k posouzení zakreslení Stavby v příčných řezech, přičemž do příčného řezu je Stavebník rovněž povinen zakreslit profil kabelové komory.
- 6. POVINNOSTI STAVEBNÍKA PŘI PROVÁDĚNÍ STAVBY**
- (i) Stavebník je před započítím jakýchkoliv zemních prací ve vztahu ke Stavbě povinen vytýčit trasu SEK na terénu dle Příslušných požadavků a dle Stavebního zákona. S vytýčenou trasou SEK je Stavebník povinen seznámit všechny osoby, které budou anebo by mohly zemní práce ve vztahu ke Stavbě provádět. V případě porušení této povinnosti bude Stavebník odpovědný společnosti CETIN za náklady a škody, které porušením této povinnosti společnosti CETIN vzniknou a je povinen je společnosti CETIN uhradit.
- (ii) Pět (5) Pracovních dnů před započítím jakýchkoliv prací ve vztahu ke Stavbě je Stavebník povinen oznámit společnosti CETIN, že zahájí práce či činnosti ve vztahu ke Stavbě. Písemné oznámení dle předchozí věty zašle Stavebník na adresu elektronické pošty POS a bude obsahovat minimálně číslo jednací Vyjádření a kontaktní údaje Stavebníka.
- (iii) Stavebník je povinen zabezpečit a zajistit SEK proti mechanickému poškození, a to zpravidla dočasným umístěním silničních betonových panelů nad kabelovou trasou SEK. Do doby, než je zajištěna a zabezpečena ochrana SEK proti mechanickému poškození, není Stavebník oprávněn přejíždět vozidly nebo stavební mechanizací kabelovou trasu SEK. Při přepravě vysokých nákladů nebo při projíždění stroji, vozidly či mechanizací pod nadzemním vedením SEK je Stavebník povinen prověřit, zda výška nadzemního vedení SEK je dostatečná a umožňuje spolehlivý a bezpečný způsob přepravy nákladu či průjezdu strojů, vozidel či mechanizace.
- (iv) Při provádění zemních prací v blízkosti SEK je Stavebník povinen postupovat tak, aby nedošlo ke změně hloubky uložení nebo prostorového uspořádání SEK. V místech, kde SEK vystupuje ze země do budovy, rozváděče, na sloup apod. je Stavebník povinen vykonávat zemní práce se zvýšenou mírou opatrnosti, výkopové práce v blízkosti sloupů nadzemního vedení SEK je Stavebník povinen provádět v takové vzdálenosti od sloupu nadzemního vedení SEK, která je dostatečná k tomu, aby nedošlo nebo nemohlo dojít k narušení stability sloupu nadzemního vedení SEK. Stavebník je povinen zajistit, aby jakoukoliv jeho činností nedošlo bez souhlasu a vědomí společnosti CETIN (a) ke změně nivelety terénu, a/nebo (b) k výsadbě trvalých porostů, a/nebo (c) ke změně rozsahu a změně konstrukce zpevněných ploch. Pokud došlo k odkrytí SEK, je Stavebník povinen SEK po celou dobu odkrytí náležitě zabezpečit proti prověšení, poškození a odcizení.
- (v) Zjistí-li Stavebník kdykoliv během provádění prací ve vztahu ke Stavbě jakýkoliv rozpor mezi údaji v projektové dokumentaci a skutečností, je povinen bezodkladně přerušit práce a oznámit zjištěný rozpor na adresu elektronické pošty POS. Stavebník není oprávněn pokračovat v pracích ve vztahu ke Stavbě do doby, než získá písemný souhlas POS s pokračováním prací.
- (vi) Stavebník není bez předchozího písemného souhlasu společnosti CETIN oprávněn manipulovat s kryty kabelových komor, jakkoliv zakrývat vstupy do kabelových komor, a to ani dočasně, vstupovat do kabelových komor, jakkoliv manipulovat s případně odkrytými prvky SEK či s jakýmkoliv jiným zařízením se SEK souvisejícím. Rovněž bez předchozího písemného souhlasu společnosti CETIN není Stavebník oprávněn umístit nad trasou Kabelovodu jakoukoliv jinou síť technické infrastruktury v podélném směru.
- (vii) Byla-li v souladu s Vyjádřením a těmito VPOSEK odkryta SEK je Stavebník povinen tři (3) Pracovní dny před zakrytím SEK písemně oznámit POS zakrytí SEK a vyzvat ho ke kontrole před zakrytím. Oznámení Stavebníka dle předchozí věty musí obsahovat minimálně předpokládaný Den zakrytí, číslo jednací Vyjádření a kontaktní údaje Stavebníka. Stavebník není oprávněn provést zakrytí do doby, než získá písemný souhlas POS se zakrytím.
- 7. ROZHODNÉ PRÁVO**
- Vyjádření a VPOSEK se řídí českým právem, zejména Občanským zákoníkem, Zákonem o elektronických komunikacích a Stavebním zákonem. Veškeré spory z Vyjádření či VPOSEK vyplývající budou s konečnou platností řešeny u příslušného soudu České republiky.
- 8. PÍSEMNÝ STYK**
- Písemným stykem či pojmem „písemně“ se pro účely Vyjádření a VPOSEK rozumí předání zpráv jedním z těchto způsobů:
- v listinné podobě;
  - e-mailovou zprávou s uznávaným elektronickým podpisem dle zák. č. 297/2016 Sb., o službách vytvářejících důvěru pro elektronické transakce, v účinném znění; a/nebo e-mailovou zprávou zaslanou na adresu POS.
- 9. ZÁVĚREČNÁ USTANOVENÍ**
- (i) Stavebník, Žadatel nebo jím pověřená třetí osoba je počinaje Dnem převzetí Vyjádření povinen užít informace a data uvedená ve Vyjádření pouze a výhradně k účelu, pro který mu byla tato poskytnuta. Stavebník, Žadatel nebo jím pověřená třetí osoba není oprávněn informace a data rozmnožovat, rozšiřovat, pronajímat, půjčovat či jinak umožnit jejich užívání třetí osobou bez předchozího písemného souhlasu společnosti CETIN.
- (ii) Pro případ porušení kterékoliv z povinností Stavebníka, Žadatele nebo jím pověřené třetí osoby, založené Vyjádřením /nebo těmito VPOSEK je Stavebník, Žadatel či jím pověřená třetí osoba odpovědný za veškeré náklady a škody, které společnosti CETIN vzniknou porušením povinnosti Stavebníka, Žadatele nebo jím pověřené třetí osoby.



Číslo jednací: 771193/19

Číslo žádosti: 0119 590 865

## Informace k vytyčení SEK

**V případě požadavku na vytyčení SEK ve vlastnictví společnosti CETIN se, prosím, obračejte na společnosti uvedené níže:**

### **Česká telekomunikační infrastruktura a.s. - středisko Morava jih**

se sídlem: Olšanská 2681/6, Praha 3, PSČ 13000

IČ: 04084063

DIČ: CZ04084063

kontakt: tel: 238462110 obslužná doba po-pa 7 - 15 hod

### **Vegacom, a.s. - výhradní dodavatel společnosti Česká telekomunikační infrastruktura a.s.**

se sídlem: Novodvorská 1010/14, 142 01 Praha4

IČ: 25788680

DIČ: CZ25788680

kontakt: Luboš Bodzík, mobil: 603855439, e-mail: bodzik@vegacom.cz

Jaromír Kovalčík (pro okres Hodonín), mobil: 725936197, e-mail: kovalcik@vegacom.cz

### **CONTENT, s.r.o.**

se sídlem: Karlov 1246, 594 01 Velké Meziříčí, pobočka: Okružní 28/18, 591 01 Žďár nad Sázavou

IČ: 63492164

DIČ: CZ63492164

kontakt: Martin Kalina, tel/fax: 566521721, mobil: 777702117, e-mail: kalina@content-vm.cz,  
vytycenisiti@seznam.cz

### **Jiří Novotný, Montáž, údržba a servis tel.sítí - okr. Třebíč, Znojmo**

se sídlem: Akad. Práta 524, 675 55 Hrotovice, okr. Třebíč

IČ: 72377259

DIČ:

kontakt: Jiří Novotný, tel.: 568860888, mobil: 777318588, e-mail: novotny.hrotovice@seznam.cz

### **Josef Joura**

se sídlem: Okřešice 53, okres Třebíč, 674 01

IČ: 88282091

DIČ: CZ6312180820

kontakt: Josef Joura, mobil: 602578674, e-mail: josefjoura@seznam.cz

### **Karel Horský**

se sídlem: Poličská 877/36, 568 02 Svitavy - Předměstí

IČ: 01377841

DIČ:

kontakt: Karel Horský, mobil: 602 483 023, e-mail: k.horsky.sy@gmail.com

### **Radim Zabloudil**

se sídlem: Tábor 2356/28a, 602 00 Brno - Žabovřesky

IČ: 74899589

DIČ: CZ6210151585

kontakt: Radim Zabloudil, mobil: 602760276, e-mail: radim.zabloudil@seznam.cz

### **Sitel, spol. s r.o., oblast Brno**

se sídlem: Vinohradská 74, 618 00 Brno-Černovice

IČ: 44797320

DIČ: CZ 44797320

kontakt: Vladimír Holík, mobil: 602171192, e-mail: vholik@sitel.cz

### **STRATEL**

se sídlem: Na březině 340 Rozdrojovice, 664 34 Brno-venkov

IČ: 26259427

DIČ: CZ26259427

kontakt: Daniel Stráský, tel/fax: 546221222, mobil: 602770022, e-mail: stratel@stratel.cz



Číslo jednací: 771193/19

Číslo žádosti: 0119 590 865

**TEMO Brno s.r.o**

se sídlem: Hutařova 21, 612 00 Brno

IČ: 49436821

DIČ:

kontakt: Milan Král, tel.: 541216221, fax: 541213221, mobil: 602544583, e-mail:  
vytycenio2@centrum.cz

**UniCab, s.r.o.,**

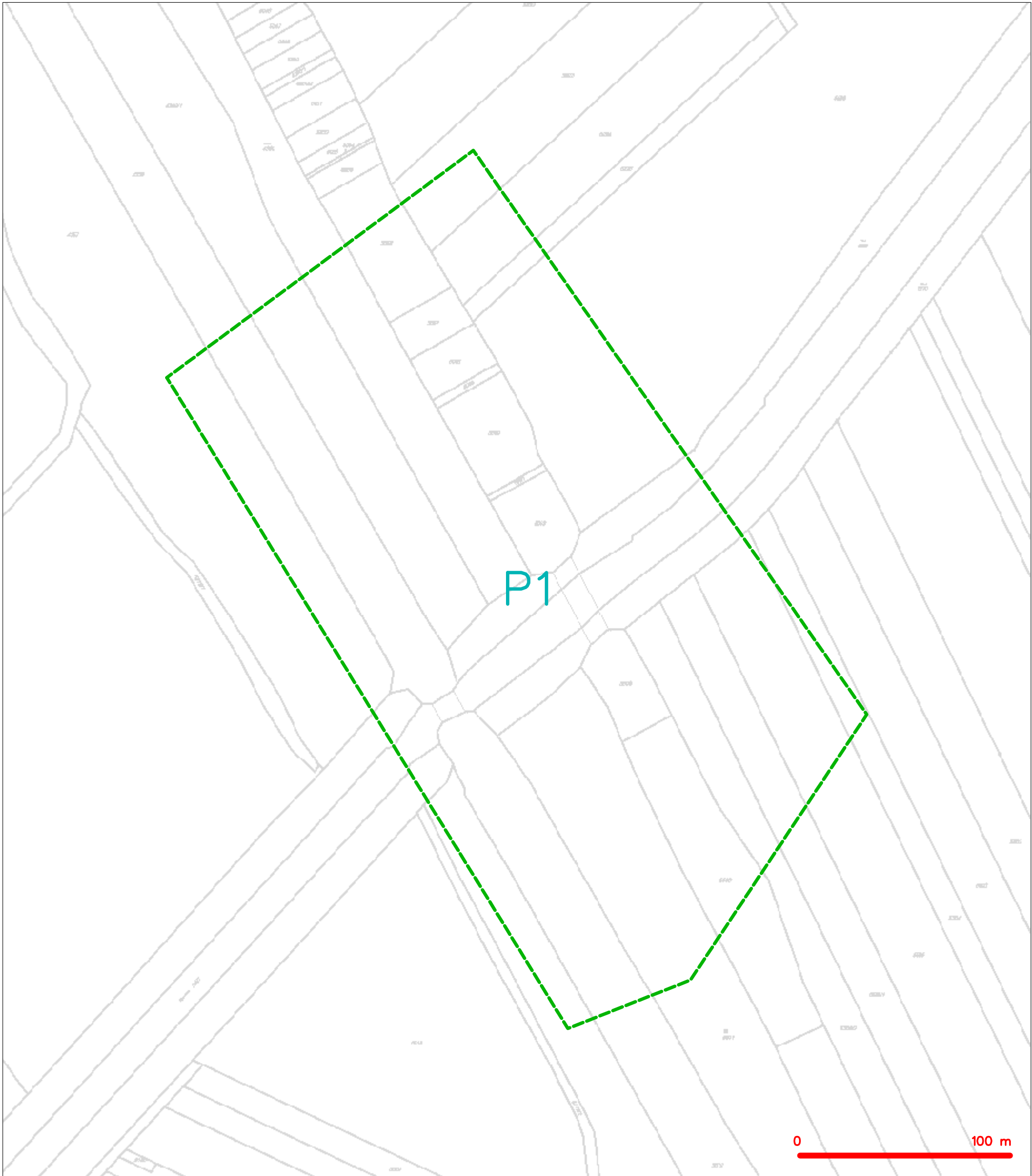
se sídlem: Švehlova 44, 664 00 Šlapanice

IČ: 26961873

DIČ: CZ26961873

kontakt: Dita Schulzová, tel.: 548220344, e-mail: unicab@unicab.cz

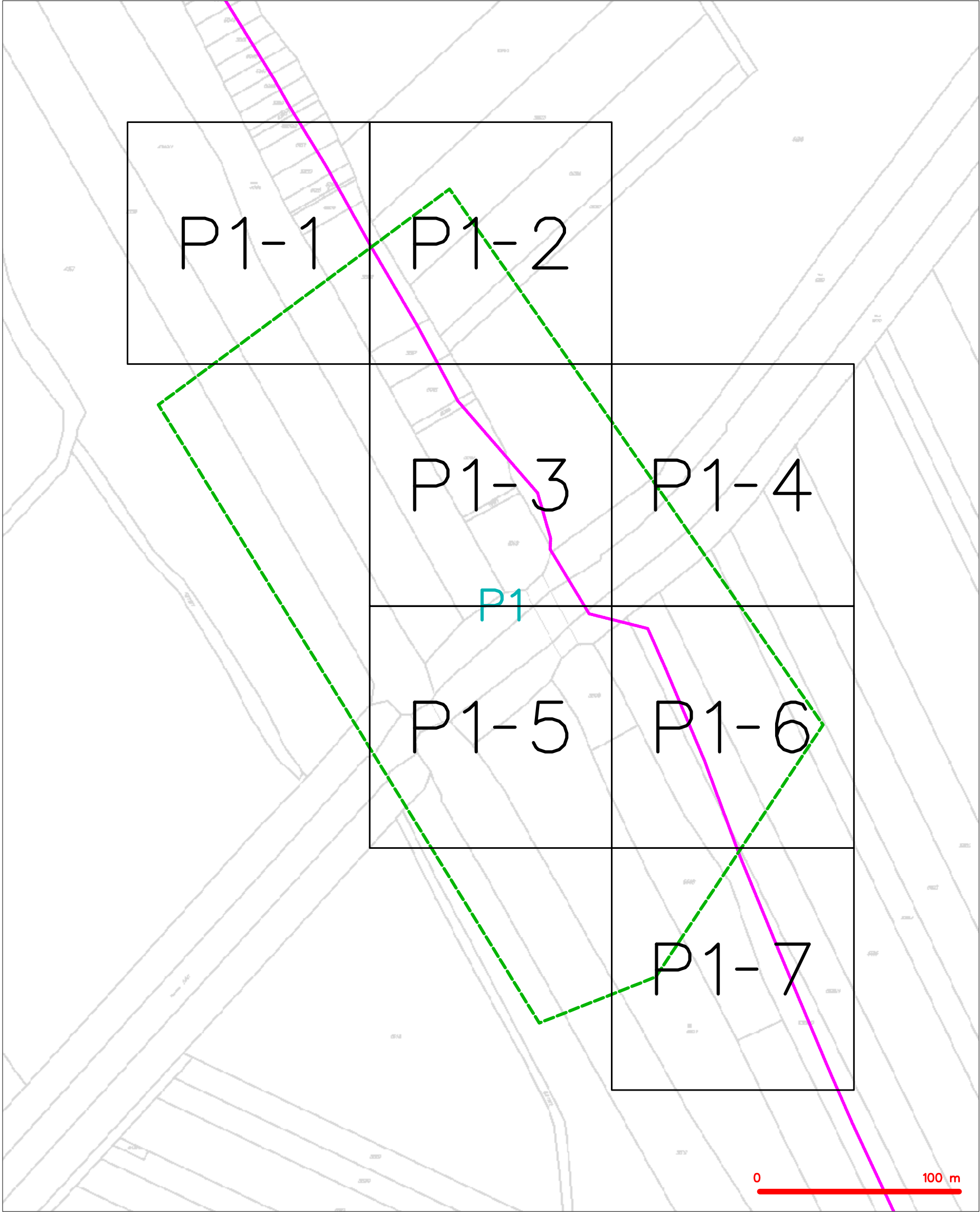




LEGENDA  
----- hranice zájmového území k vyjádření

  
Česká telekomunikační infrastruktura a.s.  
Olšanská 2681/6  
130 00 Praha 3  
DIČ: CZ04084063  
96

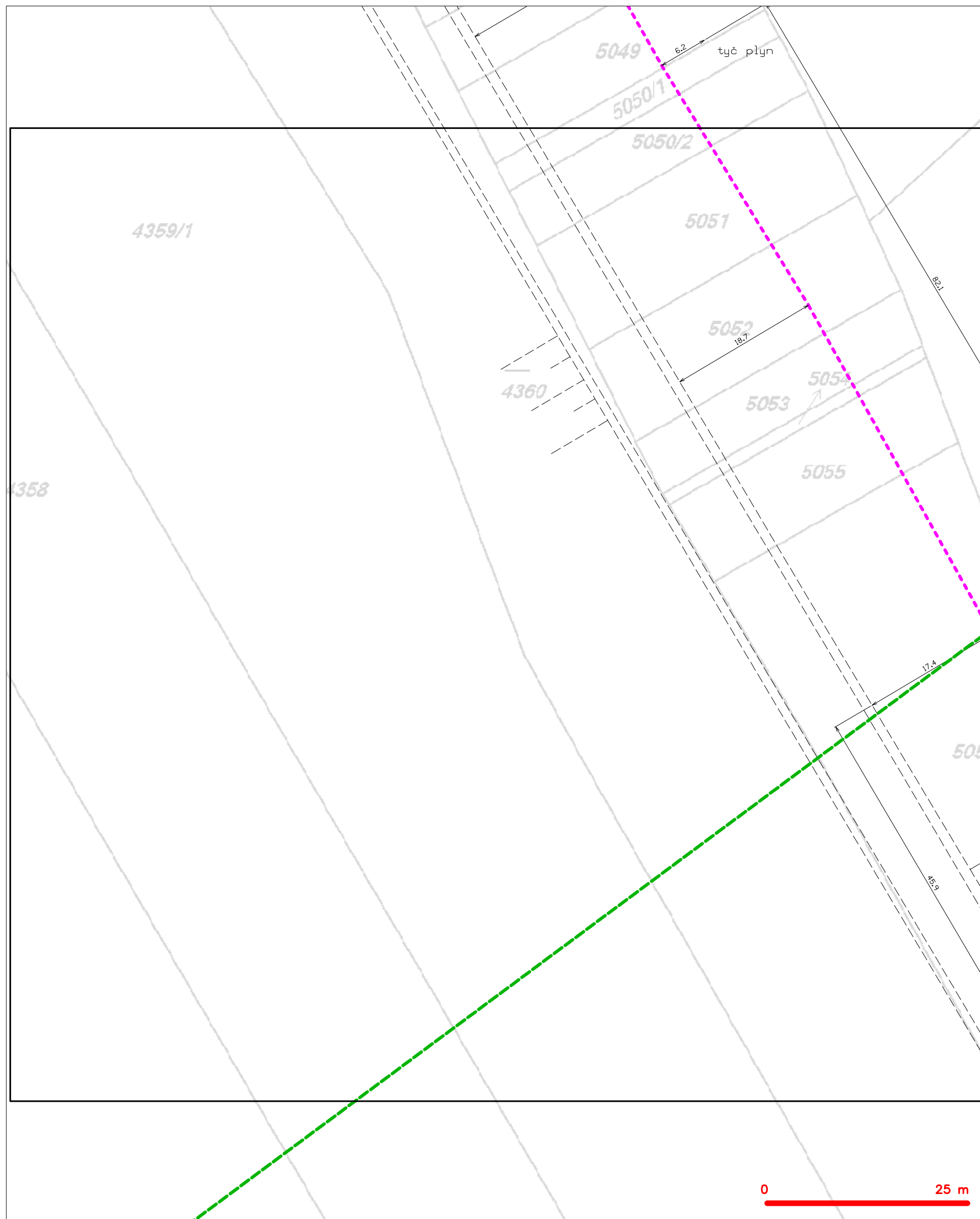




LEGENDA	
	hranice zájmového území k vyjádření
	NV přípojka, území s NV přípojkou CETIN
	zaměřený průběh metalického kabelu
	zaměřený průběh optického kabelu, HDPE trubky nebo souběh optického a metalického kabelu
	nezaměřený průběh metalického kabelu
	nadzemní síť cizí
	nezaměřený průběh optického kabelu, HDPE trubky nebo souběh optického a metalického kabelu
	radiové síť, ochranné pásmo radiové sítě
	nadzemní síť
	neprovazované síť
	podzemní síť cizí
	sítě s NV
	kojektor, kabelovod



SITUAČNÍ VÝKRES - POLYGON 1, list kladu P1-1

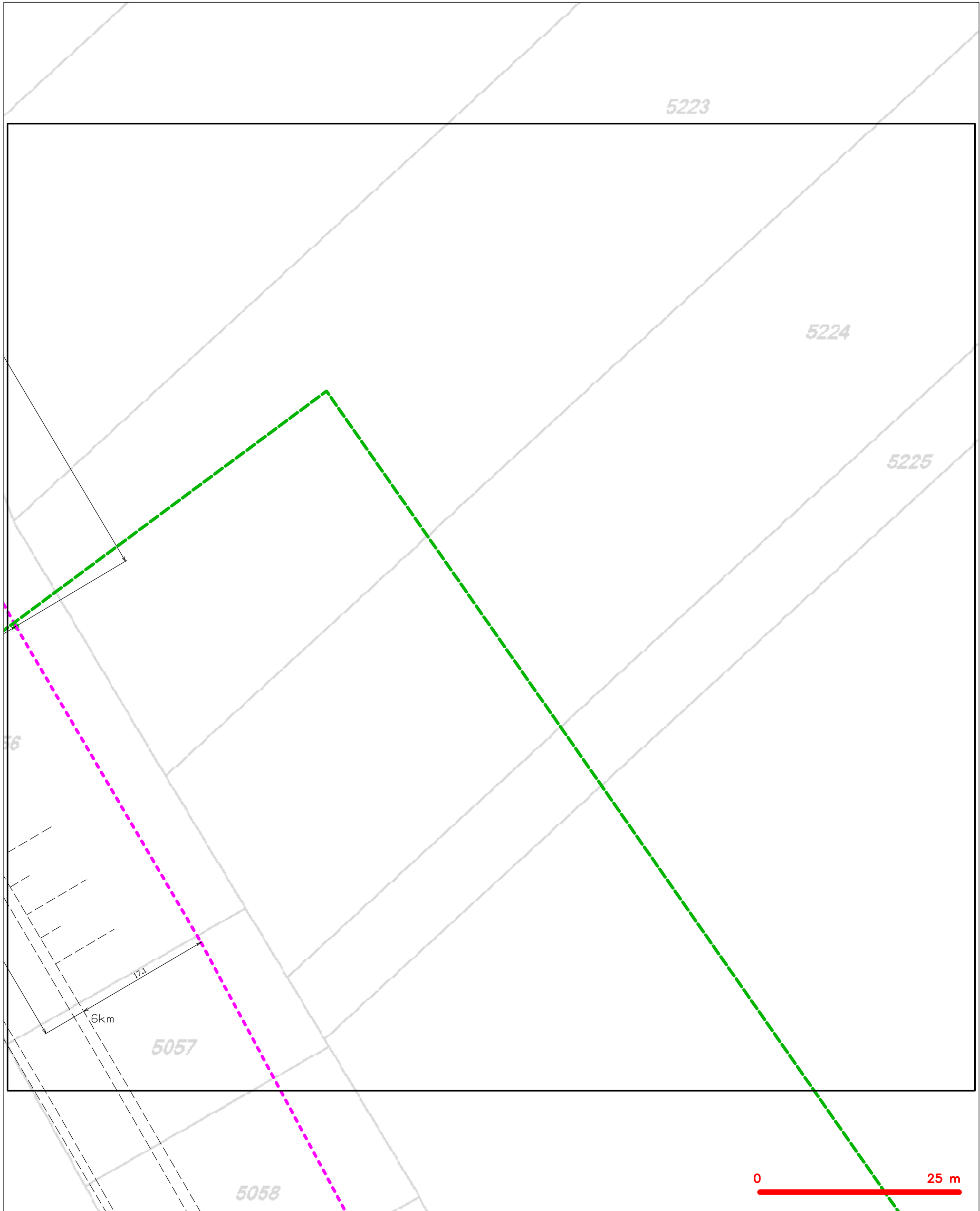


**LEGENDA**

	hranice zájmového území k vyjádření		nezaměřený průběh optického kabelu, HDPE trubky
	NN přípojka, území s NN přípojkou CETIV		nebo souběh optického a metalického kabelu
	zaměřený průběh metalického kabelu		radiové sítě, ochranné pásmo radiové sítě
	zaměřený průběh optického kabelu, HDPE trubky		nezemní síť
	nebo souběh optického a metalického kabelu		neprovazované síť
	nezaměřený průběh metalického kabelu		podzemní síť cizí
	nadzemní síť cizí		sítě s NN
			kolektor, kabelovod



SITUAČNÍ VÝKRES - POLYGON 1, list kladu P1-2



LEGENDA

- |   |   |   |   |
|---|---|---|---|
| — | hranice zájmového území k vyjádření           | — | nezaměřený průběh optického kabelu, HDPE trubky |
| — | NV přípojka, území s NV přípojkou CETIN       | — | nebo souběh optického a metalického kabelu      |
| — | zaměřený průběh metalického kabelu            | — | radiové sítě, ochranné pásmo radiové sítě       |
| — | zaměřený průběh optického kabelu, HDPE trubky | — | nadzemní sítě                                   |
| — | nebo souběh optického a metalického kabelu    | — | neprovázané sítě                                |
| — | nezaměřený průběh metalického kabelu          | — | podzemní sítě cizí                              |
| — | nadzemní sítě cizí                            | — | sítě s NV                                       |




SITUAČNÍ VÝKRES - POLYGON 1, list kladu P1-3



LEGENDA	
	hranice zájmového území k vyjádření
	NV přípojka, území s NV přípojkou CETIN
	zaměřený průběh metalického kabelu
	zaměřený průběh optického kabelu, HDPE trubky nebo souběh optického a metalického kabelu
	nezaměřený průběh metalického kabelu
	nadzemní síť cizí
	nezaměřený průběh optického kabelu, HDPE trubky nebo souběh optického a metalického kabelu
	radiové síť, ochranné pásmo radiové sítě
	nadzemní síť
	neprovazované síť
	podzemní síť cizí
	síť s NV
	kolektor, kabelovod



SITUAČNÍ VÝKRES - POLYGON 1, list kladu P1-4

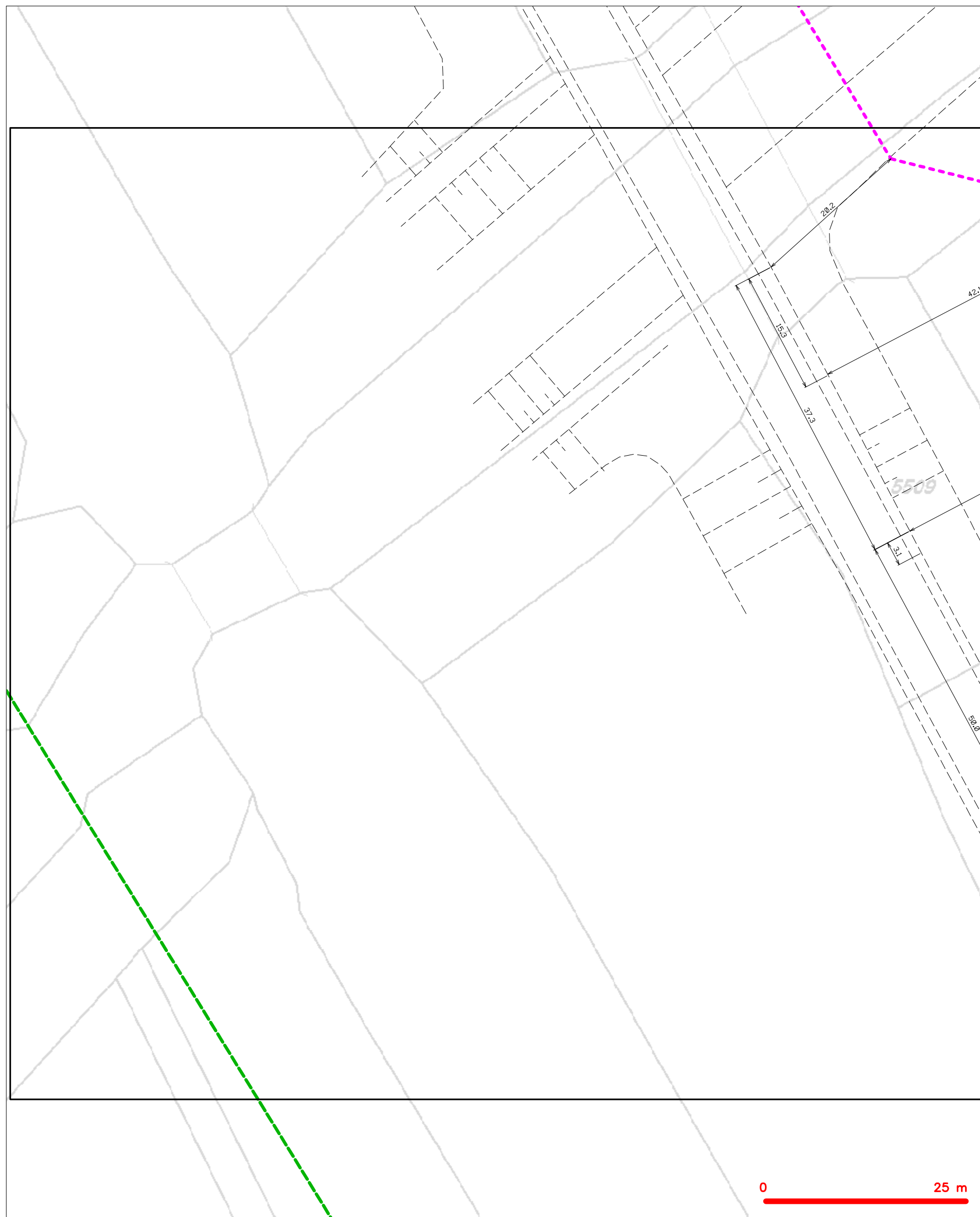


LEGENDA

- |  |   |  |   |
|--|---|--|---|
|  | hranice zájmového území k vyjádření           |  | nezaměřený průběh optického kabelu, HDPE trubky |
|  | NV přípojka, území s NV přípojkou CETIN       |  | nebo souběh optického a metalického kabelu      |
|  | zaměřený průběh metalického kabelu            |  | radiové sítě, ochranné pásmo radiové sítě       |
|  | zaměřený průběh optického kabelu, HDPE trubky |  | nadzemní sítě                                   |
|  | nebo souběh optického a metalického kabelu    |  | neprovazované sítě                              |
|  | nezaměřený průběh metalického kabelu          |  | podzemní sítě cizí                              |
|  | nadzemní sítě cizí                            |  | sítě s NV                                       |
- kolektor, kabelovod



SITUAČNÍ VÝKRES - POLYGON 1, list kladu P1-5

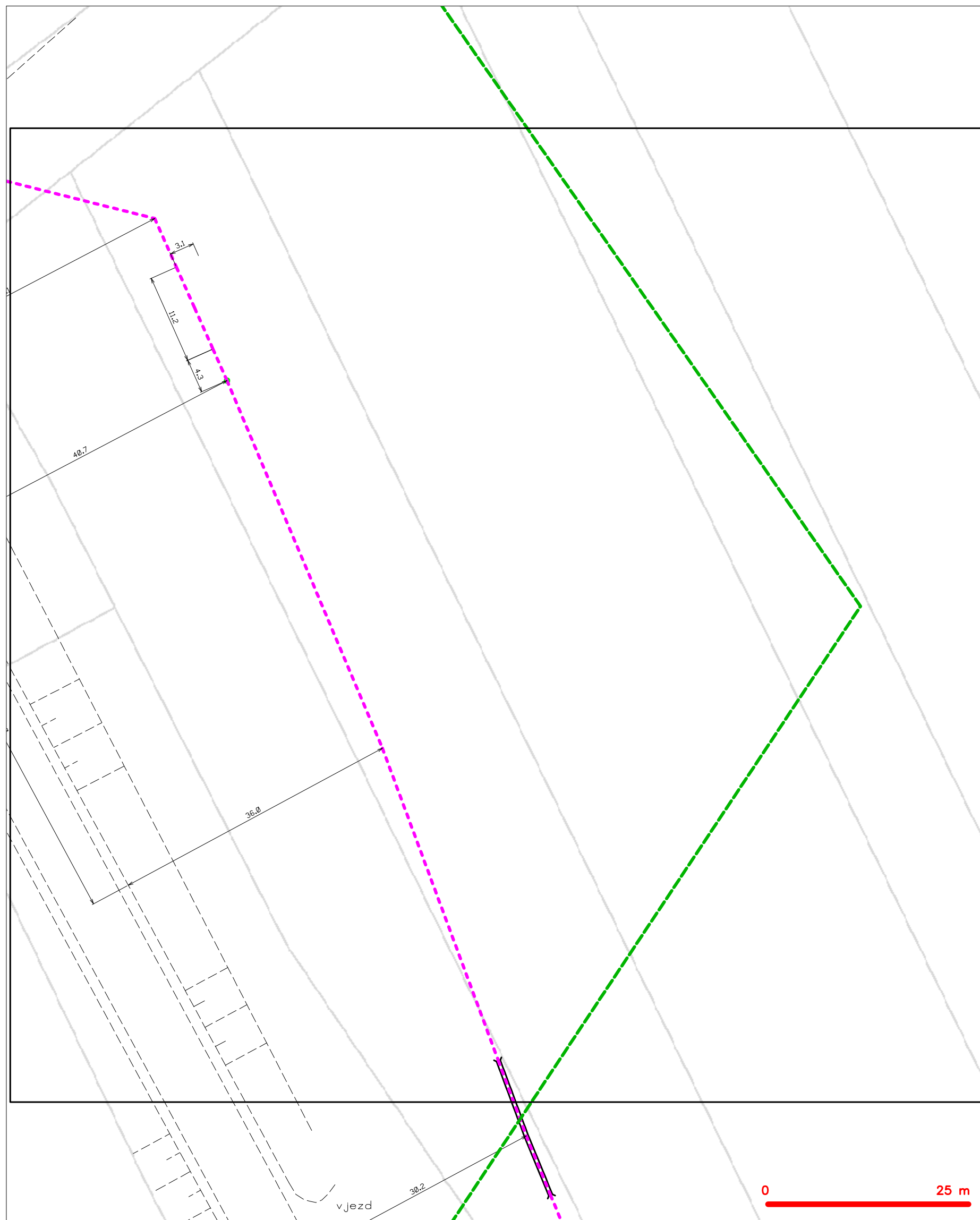


## LEGENDA

- |   |  |   |  |
|---|--|---|--|
|  | hranice zájmového území k vyjádření  |  | nezaměření průběh optického kabelu, HDPE trubky nebo souběh optického a metalického kabelu |
|  | NN přípojka, území s NN přípojkou ČESTN  |  | radiové sítě, ochranné pásmo radiové sítě  |
|  | zaměření průběh metalického kabelu   |  | podzemní sítě  |
|  | zaměření průběh optického kabelu, HDPE trubky nebo souběh optického a metalického kabelu |  | neprovazované sítě   |
|  | nezaměřený průběh metalického kabelu   |  | podzemní sítě cizí   |
|  | podzemní sítě cizí   |  | sítě s NN  |



SITUAČNÍ VÝKRES - POLYGON 1, list kladu P1-6

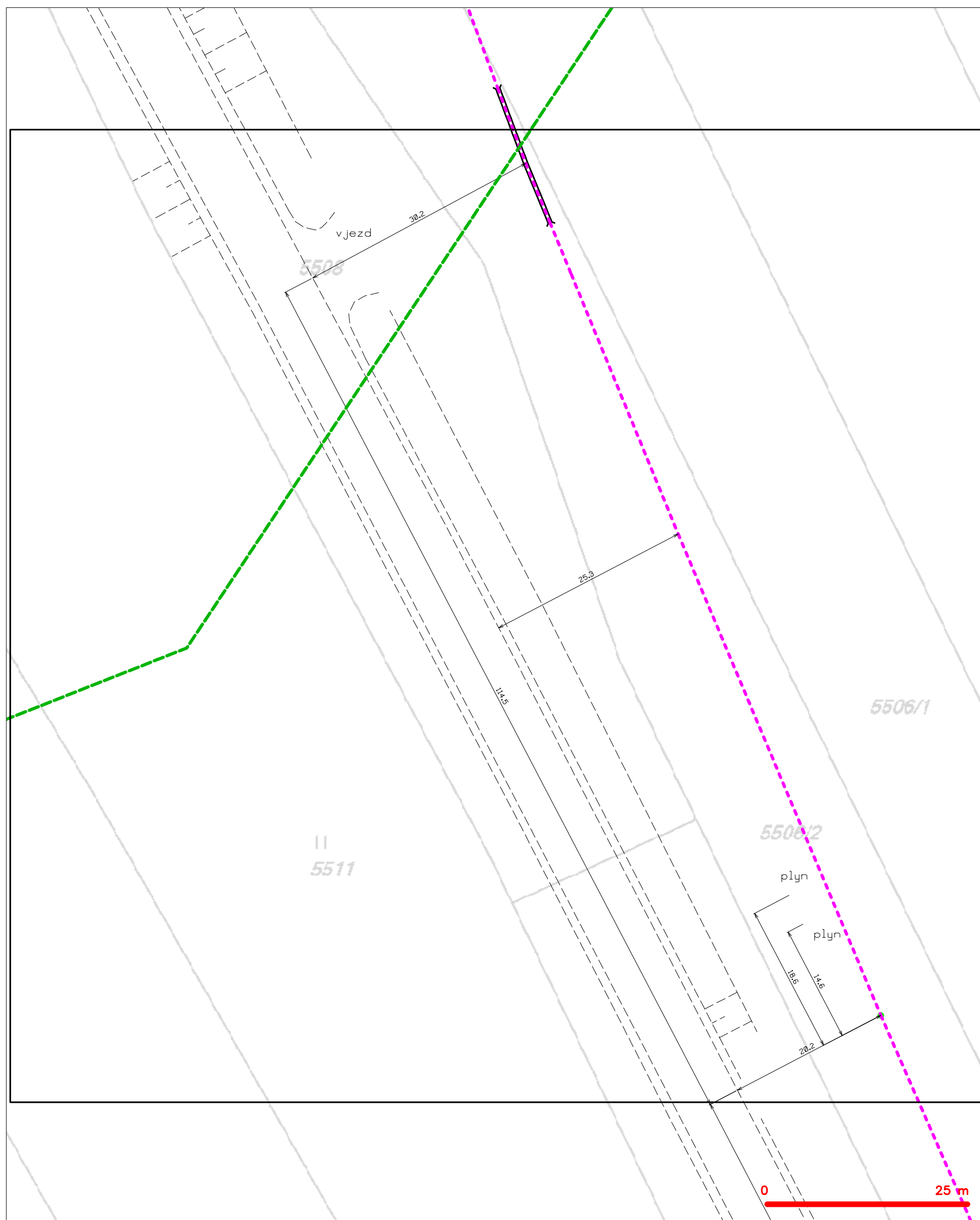


**LEGENDA**

	hranice zájmového území k vyjádření		nezaměřený průběh optického kabelu, HDPE trubky
	NN přípojka, území s NN přípojkou CETIV		nebo souběh optického a metalického kabelu
	zaměřený průběh metalického kabelu		radiové sítě, ochranné pásmo radiové sítě
	zaměřený průběh optického kabelu, HDPE trubky		podzemní sítě
	nebo souběh optického a metalického kabelu		neprorazované sítě
	nezaměřený průběh metalického kabelu		podzemní sítě cizí
	podzemní sítě cizí		sítě s NN



SITUAČNÍ VÝKRES - POLYGON 1, list kladu P1-7



**LEGENDA**

	hranice zájmového území k vyjádření		nezaměřený průběh optického kabelu, HDPE trubky
	NV přípojka, území s NV přípojkou CETIV		nebo souběh optického a metalického kabelu
	zaměřený průběh metalického kabelu		radiové sítě, ochranné pásmo radiové sítě
	zaměřený průběh optického kabelu, HDPE trubky		podzemní sítě
	nebo souběh optického a metalického kabelu		neprorazované sítě
	nezaměřený průběh metalického kabelu		podzemní sítě cizí
	nadzemní sítě cizí		sítě s NV
			kolektor, kabelovod







DOPRAVOPROJEKT Ostrava  
a.s.  
Masarykovo náměstí 5/5  
70200 Ostrava

naše značka  
5002013678

vyřizuje  
Zdeněk Kocourek

datum  
23.10.2019

Věc:

**„II/425 STAROVIČKY – RAKVICE- BŘECLAV“ (výstavba nového mostu na místě stávajícího mostu ev.č. 425-016)**

K.ú. - p.č.: Rakvice , Podivín

Stavebník: Správa a údržba silnic Jihomoravského kraje, příspěvková organizace kraje , Žerotínovo náměstí 449/3 , 6

Účel stanoviska: Povolení stavby - stavební režim (ÚR+SP)

GasNet, s.r.o., jako provozovatel distribuční soustavy (PDS) a technické infrastruktury, zastoupený GridServices, s.r.o., vydává toto stanovisko:

Výše uvedenou stavbou bude dotčen vysokotlaký (dále jen VTL) plynovod DN 150.

- ochranné pásmo VTL plynovodu je 4 m na obě strany od plynovodu;
- bezpečnostní pásmo VTL plynovodu DN 150 je 20 m na obě strany od plynovodu;

Se stavbou dle předložené projektové dokumentace, povolením a realizací stavby souhlasíme, budou-li nadále dodrženy následující podmínky:

1. Stavba bude probíhat v souladu se zákonem číslo 458/2000 Sb., ČSN EN 1594 a TPG 702 04 (Technická pravidla Gas).

2. Před zahájením prací Vám na základě objednání naše zařízení vytyčíme - <http://www.gridservices.cz/ds-online-vytyceni-pz/>

3. Komunikace:

- silnici v místě křížení s VTL plynovodem nerozšiřovat - VTL plynovod je pod silnicí v chráničce;
- nesnižovat ani nezvyšovat stávající krytí VTL plynovodu
- komunikační těleso požadujeme situovat tak, aby nadzemní prvky VTL plynovodu nebyly v tělese komunikace
- nadzemní prvky je nutné ponechat minimálně 2 m a více od okraje komunikačního tělesa popř.od odvodňovacího příkopu;
- sloupky, patky svodidel v místě křížení umístit min. 2 m od plynovodu na obě strany,při souběhu 4 m;
- opěrné zdi v souběhu s VTL plynovodem vést mimo ochranné pásmo VTL plynovodu (4 m od plynovodu);
- nové opěrné zdi nesmí křížit VTL plynovod;

4. Upozornění:

V zájmovém území se nachází nefunkční VTL plynovod DN 150 jehož provoz byl ukončen. Plynovod je odstaven od provozované části VTL plynovodní sítě, a proto jej nelze vytyčit dle předepsaného postupu. Při provádění prací ve vyznačeném prostoru požadujeme dbát zvýšené opatrnosti, protože při mechanickém poškození plynovodu je možnost vzniku výbušné směsi.

GridServices, s.r.o.

Plynárenská 499/1

Zábřovice

602 00 Brno

T +420532221111

F +420545578571

E info@gridservices.cz

I www.gridservices.cz

IČ: 27935311

DIČ: CZ27935311

Zapsán do obchodního rejstříku:

Krajský soud v Brně

oddíl C, vložka 57165

26.07.2007

Bankovní spojení:  
Československá obchodní banka,  
a.s.

Číslo účtu: 17837923

Kód banky: 0300

V rozsahu této stavby souhlasíme s povolením stavby dle zákona 183/2006 Sb. ve znění pozdějších předpisů. Tento souhlas platí pro územní řízení, řízení o územním souhlasu, veřejnoprávní smlouvy pro umístění stavby,



zjednodušené územní řízení, ohlášení, stavební řízení, společné územní a stavební řízení, veřejnoprávní smlouvu o provedení stavby nebo oznámení stavebního záměru s certifikátem autorizovaného inspektora.

V zájmovém území se mohou nacházet plynárenská zařízení jiných vlastníků či správců, případně i dlouhodobě nefunkční/neprovozovaná plynárenská zařízení bez dostupných informací o jejich poloze a vlastnictví.

Plynárenské zařízení a plynovodní přípojky jsou dle ust. § 2925 zákona č. 89/2012 Sb., občanského zákoníku, provozovány jako zařízení zvlášť nebezpečné a z tohoto důvodu jsou chráněny ochranným pásmem dle zákona č. 458/2000 Sb. ve znění pozdějších předpisů.

Nedodržení podmínek uvedených v tomto stanovisku zakládá odpovědnost stavebníka za vzniklé škody.

Rozsah ochranného pásma je stanoven v zákoně 458/2000 Sb. ve znění pozdějších předpisů.

Při realizaci uvedené stavby budou dodrženy podmínky pro provádění stavební činnosti:

- 1) Za stavební činnosti se pro účely tohoto stanoviska považují všechny činnosti prováděné v ochranném pásmu plynárenského zařízení a plynovodních přípojek (tzn. i bezvýkopové technologie a terénní úpravy) a činnosti mimo ochranné pásmo, pokud by takové činnosti mohly ohrozit bezpečnost a spolehlivost plynárenského zařízení a plynovodních přípojek (např. trhačí práce, sesuvy půdy, vibrace, apod.).
- 2) Stavební činnosti je možné realizovat pouze při dodržení podmínek stanovených v tomto stanovisku. Nebudou-li tyto podmínky dodrženy, budou stavební činnosti, považovány dle § 68 zákona č. 458/2000 Sb. ve znění pozdějších předpisů za činnost bez našeho předchozího souhlasu. Při každé změně projektu nebo stavby (zejména trasy navrhovaných inženýrských sítí) je nutné požádat o nové stanovisko k této změně.
- 3) Před zahájením stavební činnosti bude provedeno vytyčení trasy a přesné určení uložení plynárenského zařízení a plynovodních přípojek. Vytyčení trasy provede příslušná provozní oblast (formulář a kontakt naleznete na [www.gridservices.cz](http://www.gridservices.cz) nebo NONSTOP zákaznická linka 800 11 33 55). Při žádosti uvede žadatel naši značku (číslo jednací) uvedenou v úvodu tohoto stanoviska. O provedeném vytyčení trasy bude sepsán protokol. Přesné určení uložení plynárenského zařízení a plynovodních přípojek je povinen provést stavebník na svůj náklad. Bez vytyčení trasy a přesného určení uložení plynárenského zařízení a plynovodních přípojek stavebníkem nesmí být vlastní stavební činnosti zahájeny. Vytyčení plynárenského zařízení a plynovodních přípojek považujeme za zahájení stavební činnosti.
- 4) Bude dodržena mj. ČSN 73 6005, TPG 702 04, zákon č. 458/2000 Sb. ve znění pozdějších předpisů, případně další předpisy související s uvedenou stavbou.
- 5) Pracovníci provádějící stavební činnosti budou prokazatelně seznámeni s polohou plynárenského zařízení a plynovodních přípojek, rozsahem ochranného pásma a těmito podmínkami.
- 6) Při provádění stavební činnosti, vč. přesného určení uložení plynárenského zařízení je stavebník povinen učinit taková opatření, aby nedošlo k poškození plynárenského zařízení a plynovodních přípojek nebo ovlivnění jejich bezpečnosti a spolehlivosti provozu. Nebude použito nevhodného nářadí, zemina bude těžena pouze ručně bez použití pneumatických, elektrických, bateriových a motorových nářadí.
- 7) Odkryté plynárenské zařízení a plynovodní přípojky budou v průběhu nebo při přerušení stavební činnosti řádně zabezpečeny proti jejich poškození.
- 8) V případě použití bezvýkopových technologií (např. protlaku) bude před zahájením stavební činnosti provedeno úplné obnažení plynárenského zařízení a plynovodních přípojek v místě křížení na náklady stavebníka. V případě, že nebude tato podmínka dodržena, nesmí být použita bezvýkopová technologie.
- 9) Stavebník je povinen neprodleně oznámit každé i sebemenší poškození plynárenského zařízení nebo plynovodních přípojek (vč. izolace, signalizačního vodiče, výstražné fólie atd.) na telefon 1239.
- 10) Před provedením zásypu výkopu bude provedena kontrola dodržení podmínek stanovených pro stavební činnosti, kontrola plynárenského zařízení a plynovodních přípojek. Kontrolu provede příslušná provozní oblast (formulář a kontakt naleznete na [www.gridservices.cz](http://www.gridservices.cz) nebo NONSTOP zákaznická linka 800 11 33 55). Při žádosti uvede žadatel naši značku (číslo jednací) uvedenou v úvodu tohoto stanoviska. Povinnost kontroly se vztahuje i na plynárenské zařízení, které nebylo odhaleno. O provedené kontrole bude sepsán protokol. Bez provedené kontroly nesmí být plynárenské zařízení a plynovodní přípojky zasypány. V případě, že nebudou dodrženy výše uvedené podmínky, je stavebník povinen na základě výzvy provozovatele plynárenského zařízení a plynovodních přípojek, nebo jeho zástupce doložit průkaznou dokumentaci o nepoškození plynárenského zařízení a plynovodních přípojek během výstavby nebo provést na své náklady kontrolní sondy v místě styku stavby s plynárenským zařízením a



plynovodními přípojkami.

11) Plynárenské zařízení a plynovodní přípojky budou před zásypem výkopu řádně podsypány a obsypány těžkým pískem, bude provedeno zhutnění a bude osazena výstražná fólie žluté barvy, vše v souladu s ČSN EN 12007-1-4, TPG 702 01, TPG 702 04.

12) Neprodleně po skončení stavební činnosti budou řádně osazeny všechny poklapy a nadzemní prvky plynárenského zařízení a plynovodních přípojek.

13) Poklapy uzávěrů a ostatních armatur na plynárenském zařízení a plynovodních přípojkách, vč. hlavních uzávěrů plynu (HUP) na odběrném plynovém zařízení udržovat stále přístupné a funkční po celou dobu trvání stavební činnosti.

14) Případné zřizování staveniště, skladování materiálů, stavebních strojů apod. bude realizováno mimo ochranné pásmo plynárenského zařízení a plynovodních přípojek (není-li ve stanovisku uvedeno jinak).

15) Bude zachována hloubka uložení plynárenského zařízení a plynovodních přípojek (není-li ve stanovisku uvedeno jinak).

16) Při použití nákladních vozidel, stavebních strojů a mechanismů zabezpečit případný přejezd přes plynárenské zařízení a plynovodní přípojky uložení panelů v místě přejezdu plynárenského zařízení.

Platí pouze pro území vyznačené v příloze tohoto stanoviska a to 24 měsíců ode dne jeho vydání.

V případě dotčení pozemku v majetku společnosti GasNet, s.r.o. je třeba dále projednat smluvní vztah k tomuto pozemku. Kontakt na projednání naleznete na adrese [www.gasnet.cz/cs/kontaktni-system/](http://www.gasnet.cz/cs/kontaktni-system/), činnost "Smluvní vztahy - pozemky a budovy plynárenských zařízení", případně na NONSTOP zákaznické lince 800 11 33 55.

Za správnost a úplnost dokumentace předložené s žádostí včetně jejího souladu s platnými předpisy plně zodpovídá její zpracovatel. Stanovisko nenahrazuje případná další stanoviska k jiným částem stavby.

V případě další korespondence nebo jednání (např. změna stavby) uvádějte naši značku - 5002013678 a datum tohoto stanoviska. Kontakty jsou k dispozici na [www.gridservices.cz](http://www.gridservices.cz) nebo NONSTOP zákaznická linka 800 11 33 55.



GasNet, s.r.o.  
zastoupená společností GridServices, s.r.o., IČ 279 35 311  
Zdeněk Kocourek  
Specialista externích požadavků  
Odbor zpracování externích požadavků  
+420532227479  
[zdenek.kocourek@gasnet.cz](mailto:zdenek.kocourek@gasnet.cz)

Přílohy: Orientační zakres plynárenského zařízení, Ověřená příloha žadatele, Ověřená příloha žadatele

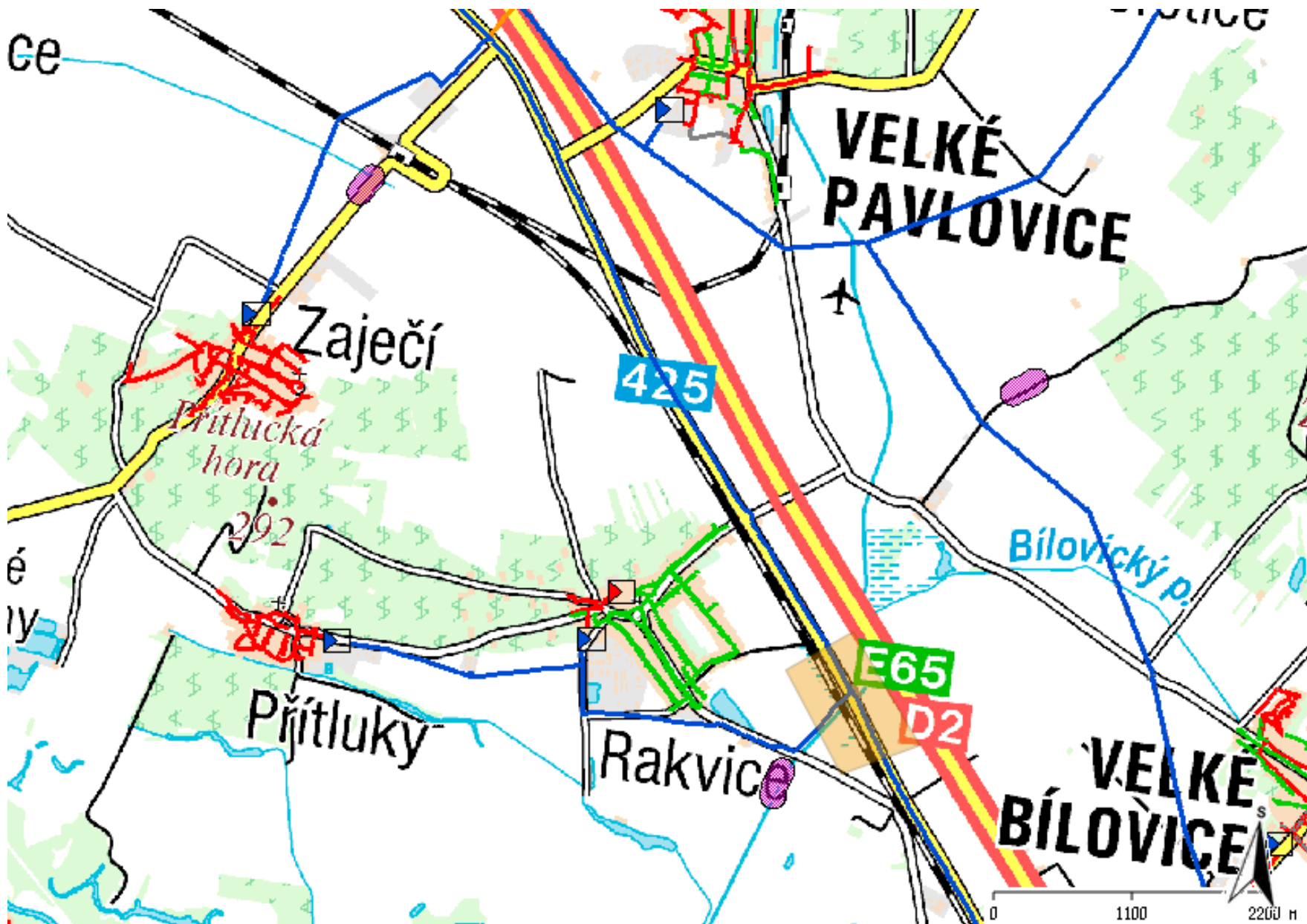






**Příloha: Orientační zakres plynárenského zařízení. Tato příloha je nedílnou součástí stanoviska č. 5002013678 ze dne 23.10.2019.**

Provozovatel DS: GasNet, s.r.o.; Stavebník: Správa a údržba silnic Jihomoravského kraje, příspěvková organizace kraje, Žerotínovo náměstí 449/3, 60200 Brno. K.ú.: Rakvice, Podivín.

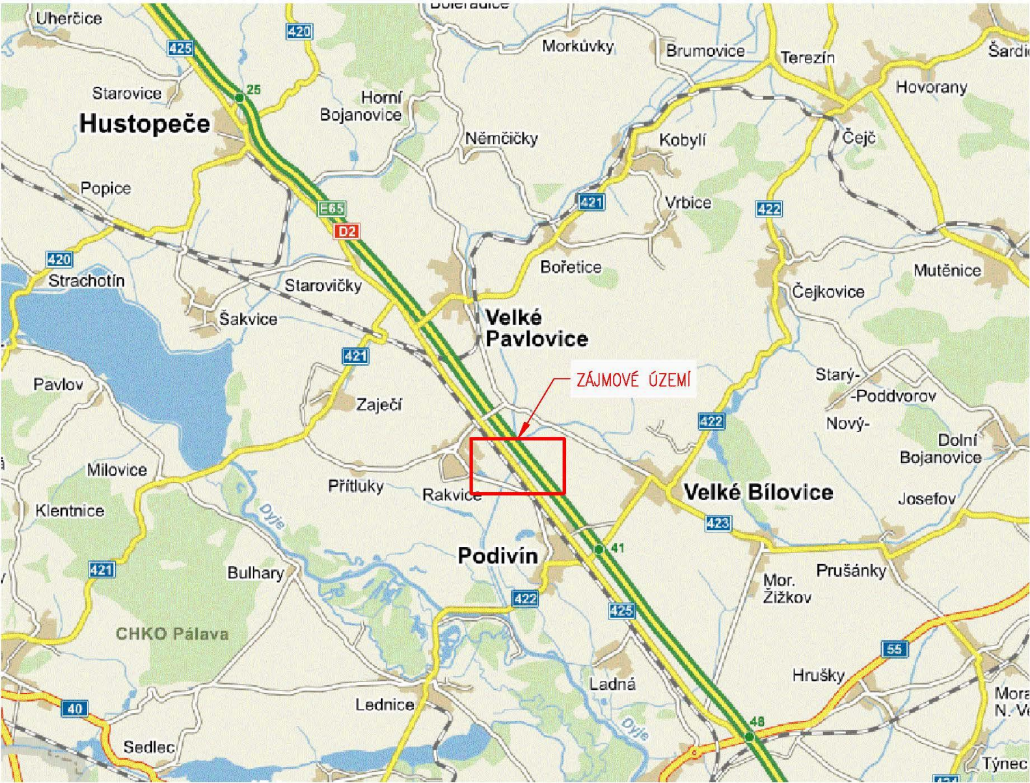
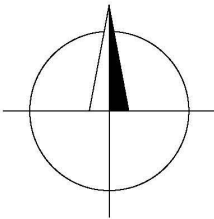


**Legenda:**

linie plynovodu	
NTL	
STL	
VTL	
VWT	
nefunkční	
plánovaná stavba před realizací	
ve výstavbě, neuvedeno do provozu	
regulační stanice	
ochranné zařízení	
kabel	
elektropřípojka	
kabel protikorozi ochrany	
anodové uzemnění	
stanice katodové ochrany	
pásmo vlivu anodového uzemnění SKAO	



PŘEHLEDNÁ SITUACE



C

AKCE	
II/425 STAROVIČKY - RAKVICE - BŘECLAV	
OBJEDNATEL	Správa a údržba silnic Jihomoravského kraje, příspěvková organizace kraje  sidlem Žerotínovo náměstí 449/3, 602 00 Brno
PROJEKTANT	
SDRUŽENÍ DOPRAVOPROJEKT OSTRAVA, a.s. a VIADESIGNE, s.r.o.	
	DOPRAVOPROJEKT Ostrava a.s. Masarykovo náměstí 5, 702 00 Ostrava
	ViaDesigne, s.r.o. Na Zahradách 16, 690 02 Břeclav

C

ZMĚNA VÝKRESU:

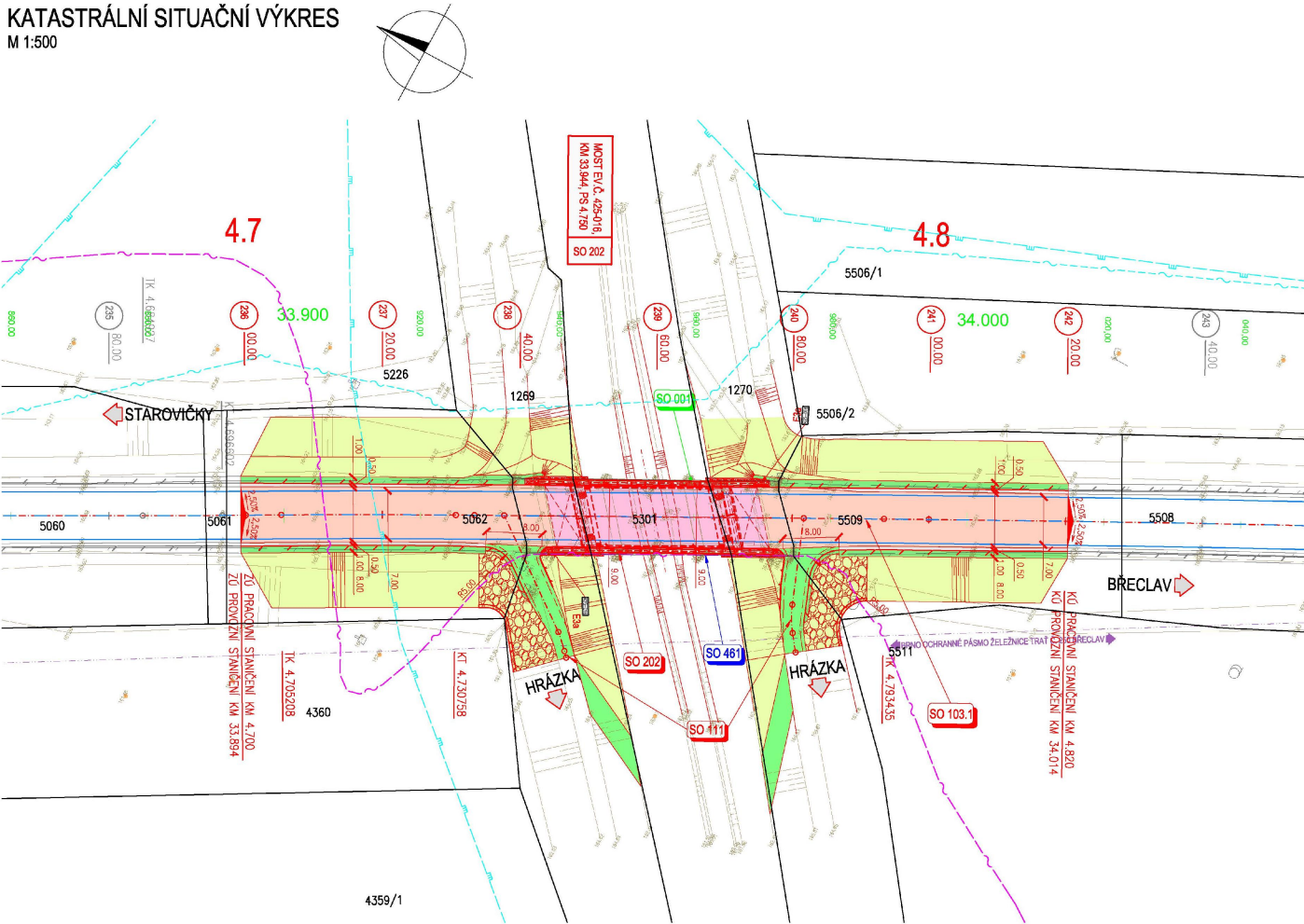
Č. ZMĚNY	PŘEDMĚT ZMĚNY	ZMĚNU PROVEDL	PODPIS	DATUM ZMĚNY
1				
2				
3				

SOUŘADNICOVÝ SYSTÉM : S-JTSK  
VÝŠKOVÝ SYSTÉM : B.p.v.

VEDOUČÍ PROJEKTANT - HIP	ING. STRUHÁR FILIP		
ZODPOVĚDNÝ PROJEKTANT	ING. HOLBA TOMÁŠ		
VYPRACOVAL	ING. HOLBA TOMÁŠ		
KONTROLOVAL	ING. LEGERSKÝ ZDENĚK		
KRAJ, MĚÚ, ObÚ	JIHOMORAVSKÝ, RAKVICE		
OBJEDNATEL, INVESTOR	SPRÁVA A ÚDRŽBA SILNIC JMK, příspěvková organizace kraje		
NÁZEV AKCE:	II/425 STAROVIČKY - RAKVICE - BŘECLAV	DATUM	08/2019
NÁZEV OBJEKTU:	SITUAČNÍ VÝKRESY	FORMÁT	04xA4
		MĚŘÍTKO	
		STUPEŇ	DUSP
		ZAK. ČÍSLO	170010
NÁZEV VÝKRESU:	SITUAČNÍ VÝKRES ŠIRŠÍCH VZTAHŮ	Č. SOUPRAVY	Č. VÝKRESU
			01



KATASTRÁLNÍ SITUAČNÍ VÝKRES  
M 1:500



LEGENDA

- VOZOVKA NA MOSTĚ
- SJEZDY - OHNUSOVÁNÍ, ZATRAVĚNÍ
- PLNÁ KONSTRUKCE VOZOVKY
- NÁSTP. OPEVNĚNÍ SVAHU KAMENOU ROVNANINOU
- NEZPEVNĚNÁ KRAJNICE - OHNUSOVÁNÍ
- NEZPEVNĚNÁ KRAJNICE - ASF. BEČYKÁT
- VODODROVNÉ DOPRAVNÍ ZNAČENÍ
- NAVAZUJÍCÍ STAVBA

POZNÁMKA:

VŮZ SE PROVEDE NEJEDNĚ BARVOU A NÁSLEDNĚ NÁSTŘIKEM PLASTEM.

STÁVAJÍCÍ INŽ. SÍTĚ

- SŮDĚLOVACÍ KABELY, OPTICKÉ A METALICKÉ
- PLYNOVOD
- TCOR

SEZNAM OBJEKTŮ

- SO001 DEMOLICE MOSTU EV.Č. 425-016
- SO103.1 SILNICE V K.Ú. RAKVICE
- SO111 SJEZDY NA HRÁZKY
- SO202 MOST EV.Č. 425-016
- SO461 PŘELOŽKA VEDENÍ TCOR

NÁVRH KONSTRUKČNÍCH VRSTEV VOZOVKY:

FRÉZOVÁNÍ PRŮM. TL. 170mm

- ACO 11+, mod. 40 mm
- SPOJOVACÍ POSTŘÍK 70 mm
- ACL 16+, mod. SPOJOVACÍ POSTŘÍK
- ACP 16+ INFILTRAČNÍ POSTŘÍK 60 mm
- ŠTERKODRT' TR. A 150 mm
- ŠTERKODRT' TR. A 200 mm
- CELKEM 520 mm

NÁVRH KONSTR. VRSTEV NA MOSTĚ EV.Č. 425-016:

FRÉZOVÁNÍ PRŮM. TL. 110mm

- ACO 11+, mod. 40 mm
- SPOJOVACÍ POSTŘÍK
- ACL 16+, mod. SPOJOVACÍ POSTŘÍK 50 mm
- LITÝ ASPALT MA 11 IV 35 mm
- ASP S OCHRANNOU TEXT. 5 mm
- CELKEM 150 mm

NÁVRH KONSTRUKCE VOZOVKY NA SJEZDECH:

- ZATR. VRSTVA 50 mm
- VŠ 150 mm
- ŠDB FR. 0-63 150 mm
- CELKEM 350 mm

ŽELEZNIČNÍ TRAT' Č. 205, 255

- NEBEZPEČNÉ PÁSMO 2,50m
- OCHRANNÉ PÁSMO 60m
- OSA KOLEJE

STAVEBNÍK / SPRÁVCE

SUSJMK/SUSJMK

SUSJMK/POVOJ MORAVY

SUSJMK/SUSJMK

SUSJMK/STEL - NA NÁKLADY MAJITELE SÍTĚ

AKCE	II/425 STAROVIČKY - RAKVICE - BŘECLAV		
OBJEDNATEL	<div><div></div><div>Správa a údržba silnic Jihomoravského kraje, příspěvková organizace kraje  sídlm Žerotínovo náměstí 449/3, 602 00 Brno</div></div>		
PROJEKTANT	<div><div></div><div>SDRUŽENÍ DOPRAVOPROJEKT OSTRAVA, a.s. a VIADESIGNE, s.r.o.</div></div>		
	<div></div>	<div></div>	<div>ViaDesigne, s.r.o. Na Zahradách 18, 690 02 Břeclav</div>

C

ZMĚNA VÝKRESU:				
Č. ZMĚNY	PŘEDMĚT ZMĚNY	ZMĚNU PROVEDL.	PODPIS	DATUM ZMĚNY
1				
2				
3				

SOUBRAVNICOVÝ SYSTÉM : S-JTSK				
VÝŠKOVÝ SYSTÉM : B.p.v.				
VEDOUČÍ PROJEKTANT - HIP	ING. ŠTRUHÁR FILIP			
ZODPOVĚDNÝ PROJEKTANT	ING. HOLBA TOMÁŠ			
VYPRACOVAL	ING. HOLBA TOMÁŠ			
KONTROLOVAL	ING. LEDERSKÝ ZDENĚK			
KRAJ, MĚO, OBČ	JIHOMORAVSKÝ, RAKVICE			
OBJEDNATEL, INVESTOR	SPRÁVA A ÚDRŽBA SILNIC JMK, příspěvková organizace kraje			
NÁZEV AKCE:	II/425 STAROVIČKY - RAKVICE - BŘECLAV		DATUM	08/2019
NÁZEV OBJEKTU:	SITUAČNÍ VÝKRESY		FORMÁT	A4
			MĚŘÍTKO	1:500
			STUPEŇ	DUBP
NÁZEV VÝKRESU:	KATASTRÁLNÍ SITUAČNÍ VÝKRES		ZAK. ČÍSLO	170010
			Č. SOUPRAVY	Č. VÝKRESU
				02









## Vodovody a kanalizace Břeclav, a.s.

Čechova 1300/23, 690 02 Břeclav

IČ: 49455168 DIČ: CZ49455168

bank.spoj.: Komerční banka a.s., č.ú. 1908651/0100

Zapsána v obchodním rejstříku u Krajského soudu v Brně, spisová zn. B.1176

**Dopravoprojekt Ostrava a.s.**  
**středisko Zlín**  
**K majáku 5001**  
**760 01 Zlín**

**VÁŠ DOPIS ZNAČKY**

**JEDNACÍ ČÍSLO**  
POZ-2019-006906

**VYŘIZUJE**  
Ing. Vladan Babič

**DATUM**  
6.11.2019

### **Rakvice - II/425 Starovičky - Rakvice - Břeclav, SO 001, SO 103.1, SO 111, SO 202**

Předložená projektová dokumentace řeší výstavbu nového mostu na místě stávajícího mostu ev.č. 425-016 včetně úpravy přilehlých úseků komunikace - silnice II/425 v k.ú. Rakvice. Jedná se o silnici sloužící jako spojnice mezi Brnem a Břeclaví. Stavbou se řeší pouze špatný stav stávajícího mostního objektu. Investorem akce je Správa a údržba silnic Jihomoravského kraje, p.o., Žerotínovo náměstí 449/3, 602 00 Brno.

#### Členění stavby:

- SO 001 Demolice mostu e.č. 425-0016
- SO 103.1 Silnice v k.ú. Rakvice
- SO 111 Sjezdy na hrázky
- SO 202 Most ev. č. 425-016
- SO 461 Přeložka stávajícího sdělovacího vedení

Vodovody a kanalizace Břeclav, a.s. **vydává** k předložené dokumentaci **následující stanovisko:**

1. Realizací výše uvedeného záměru nedojde k dotčení zařízení v majetku nebo provozování společnosti Vodovody a kanalizace Břeclav, a.s..
2. S vydáním územního rozhodnutí a stavebního povolení pro předmětnou stavbu **souhlasíme**.

Ing. Jiří Koliha  
ředitel akciové společnosti



Vodovody a kanalizace  
Břeclav, a.s.

Čechova 1300/23  
690 02 Břeclav

⑥







**DOPRAVOPROJEKT OSTRAVA, a.s.**

**Jan Smažinka**

**Masarykovo nám. 5/5**

**702 00 Ostrava 1**

*Vaše značka*

*Naše značka*

*Vyřizuje*

*V Praze dne*

1311902686

Středisko dokumentace SITEL

18.10.2019

**Věc: Vyjádření k existenci technické infrastruktury**

**– podzemního komunikačního vedení a zařízení veřejné komunikační sítě**

Stavba:

**II/425 Starovičky - Rakvice - Břeclav**

*– Zájmové území stavby vyznačeno na předložených situacích ve Vaši žádosti*

Společnost **Telia Carrier Czech Republic a.s.**; se sídlem U nákladového nádraží 3265/10, Strašnice, Praha 3, PSČ 130 00, zastoupena společností SITEL, spol. s r.o.; se sídlem Baarova 957/15, Praha 4, PSČ 140 00 (dále jen "SITEL"), Vám sděluje, že při realizaci výše uvedeného stavebního záměru dojde ke střetu s podzemním komunikačním vedením a zařízením veřejné komunikační sítě (dále PV). V PV může být uloženo několik prvků - kabelů a ochranných trubek, které jsou chráněny ochranným pásmem - viz příloha.

**Dotčené PV: BRNO2\_NIED**

**Ke kontaktu s PV dojde: dle situace**

**Souhlasíme s vydáním pro tyto účely: Ohlášení stavby, Rozhodnutí o umístění stavby, Stavební povolení, Veřejnoprávní smlouvy, Zjednodušené územní řízení, Územní souhlas, Územní řízení na výše uvedenou stavbu, kterou je dotčeno PV za předpokladu, že:**

Stavebník bere na vědomí, že v zájmové lokalitě se nachází podzemní komunikační vedení a zařízení veřejné komunikační sítě (dále PV) včetně jeho ochranného pásma (dle přiložené situace) a dodrží zejména tyto podmínky:

- V Dokumentaci k žádosti o vydání příslušného povolení podle Stavebního zákona bude PV zohledněno a řešeno jeho případné dotčení.
- Dokumentace pro provádění stavby bude prostřednictvím SITEL předložena společnosti Telia (SITEL) k odsouhlasení.
- V ochranném pásmu PV je možno provádět stavební práce pouze po předchozím písemném souhlasu vlastníka PV - žádost o souhlas se zahájením prací bude společnosti Telia (SITEL) zaslána 8 týdnů předem.
- Zástupce Telia (SITEL) bude přizván k předání staveniště - viz kontakt ochrana sítě.

**Obecné podmínky:**

- Před zahájením prací bude poloha PV přímo ve staveništi vyznačena geodetickým vytýčením, které stavebník objedná nejpozději 14 dní před započítáním prací na adrese: SITEL, spol. s r.o., Ing. Rudolf Čihák, provozovna Nad Elektrárnou 1526/45, 106 00 Praha 10, e-mail rcihak@sitel.cz, tel.267198362.
- Pracovníci provádějící práce budou prokazatelně seznámeni s polohou PV.
- Před zahájením stavebních prací budou místa styků (křížení, souběhů) na základě vytýčení v terénu odkryta ručně kopanými sondami a případné zjištěné nesrovnalosti budou oznámeny společnosti Telia (SITEL).



- Při stavebních pracích v ochranném pásmu PV je třeba dbát nejvyšší opatrnosti, nepoužívat nevhodné nářadí a žádné mechanizační prostředky.
- Nad trasou PV nebudou umístována zařízení včetně skladování materiálu atp., která mohou omezit přístup k PV, a nebudou vysazovány dřeviny trvalého charakteru.
- Při křížení nebo souběhu s PV bude dodržena norma ČSN 736005 o prostorovém uspořádání sítí technického vybavení. Vhodný způsob ochrany PV při křížení či souběhu bude řešen v Dokumentaci pro provádění stavby.
- Odkryté PV bude řádně zabezpečeno proti poškození při provádění prací, proti poškození třetí stranou, popřípadě poškození obecně. O odkrytém PV bude zajištěna fotodokumentace.
- Před zakrytím PV bude ke kontrole přizván zástupce Telia (SITEL) - viz kontakt ochrana sítí.
- Po trase PV nebude pojížděno těžkými vozidly (mechanizací), pokud nebude provedena odpovídající ochrana těchto tras proti mechanickému poškození (panely nebo jiným vhodným způsobem) - bude řešeno v Dokumentaci pro provádění stavby.
- Bez předchozího souhlasu vlastníka PV nebude snížena nebo zvýšena vrstva zeminy nad PV.
- Jakékoliv poškození či narušení PV bude okamžitě ohlášeno na telefonní číslo 267 198 123 nebo 267 198 333 - na servisní dispečink společnosti SITEL a následně písemně na adresu SITEL, spol. s r.o., provozovna Nad Elektrárnou 1526/45, Praha 10, PSČ 106 00 (popř. na e-mailovou adresu [sos@sitel.cz](mailto:sos@sitel.cz) nebo fax 267 198 334).
- Při poškození PV (i dodatečně zjištěném) způsobené činností stavebníka mu budou předepsány k úhradě všechny vzniklé škody a vynaložené náklady v souvislosti s odstraněním a opravou poškozeného PV včetně následných škod a škod souvisejících (např. s přerušením provozu).
- PV nebude překládáno ani jinak upravováno.

#### **V případě nutnosti přeložení, manipulace nebo úprav PV:**

- Bude uzavřena smlouva o přeložce s vlastníkem PV.
- Práce spojené s přeložením, manipulací nebo úpravou PV budou provedeny společností SITEL včetně vypracování Dokumentace pro provádění stavby na objednávku Stavebníka. (SITEL je autorizovaným dodavatelem vlastníka sítě).
- Nedílnou součástí přeložení nebo úpravy PV jsou také kontrolní zkoušky PV (OK a HDPE), vypracování dokumentace skutečného provedení stavby a její zapracování do stávající dokumentace, a to v papírové i DGN formě dle předpisu vlastníka PV a další související činnosti.
- Stavebník zajistí veřejnoprávní a majetkové vypořádání (věcná břemena atp.).

Kontakt na ochranu sítí: 267198126, 722485662, [ochranasitel@sitel.cz](mailto:ochranasitel@sitel.cz)

Při žádosti o změnu nebo prodloužení územního rozhodnutí (stavebního povolení) stavebník požádá o nové vyjádření k existenci PV ve vlastnictví společnosti Telia Carrier Czech Republic a.s.

Toto vyjádření má platnost 1 rok ode dne vydání.

V případě další korespondence uvádějte naše číslo jednací.

S pozdravem



**Telia Carrier Czech Republic a.s.**  
zastoupena společností SITEL, spol. s r.o.  
IČO: 44797320  
Nad Elektrárnou 1526/45  
106 00 Praha 10 ①

*Přílohy: polohopisný plánec*

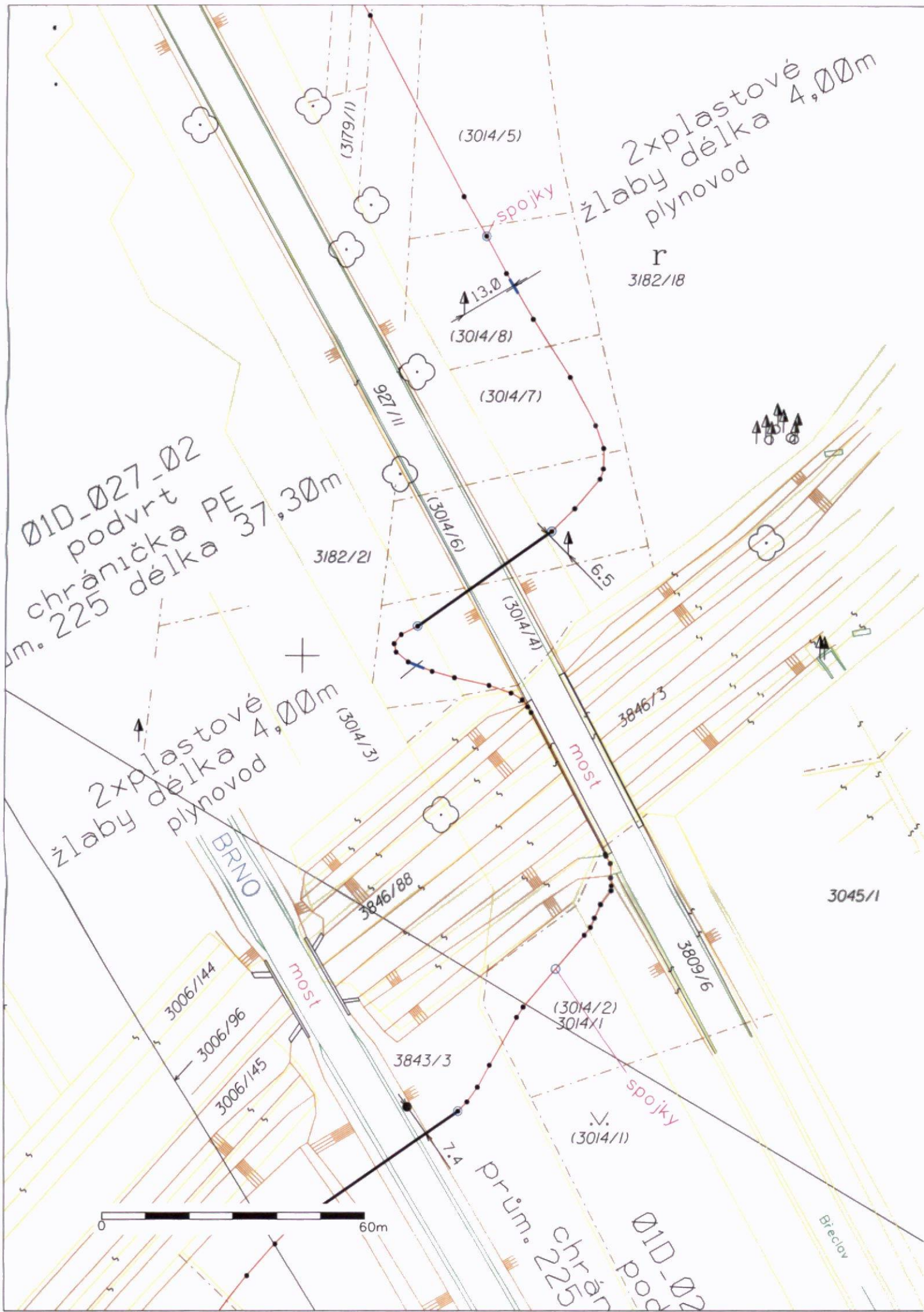
*Kopie: žádné*

Telia Carrier Czech Republic a.s.  
U nákladového nádraží 3265/10, Strašnice, Praha 3,  
PSČ 130 00  
IČ: 26207842, DIČ: CZ26207842  
zapsána v OR u MS v Praze, oddíl B, vložka 6808

Verze 1.1

Zastoupena společností SITEL, spol. s r.o.  
se sídlem Baarova 975/15, Praha 4, PSČ 140 00  
tel.: 267 198 111, fax: 267 198 222  
web: [www.sitel.cz](http://www.sitel.cz)  
IČ: 44797320, DIČ: CZ44797320  
zapsána v OR u MS v Praze, oddíl C, vložka 6725





2xplastové  
žlaby délka 4,00m  
plynovod

r  
3182/18

Ø1D-Ø27-Ø2  
podvrt  
chránička PE  
m. 225 délka 37,30m

2xplastové  
žlaby délka 4,00m  
plynovod

0 60m

Ø1D-Ø27-Ø2  
chránička  
prům. 225

3045/1

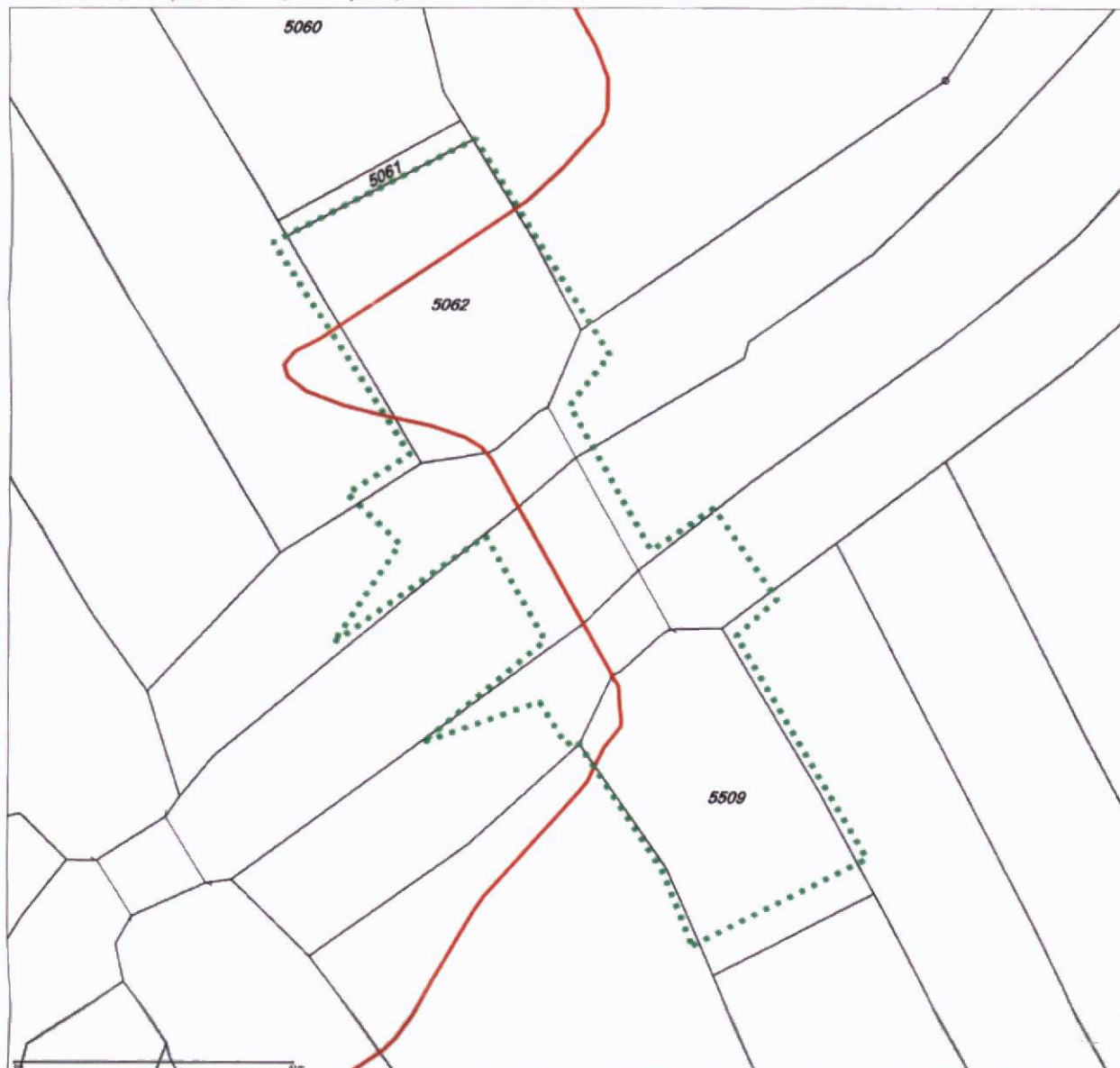
Břeclav



## Situační výkres

Platí pouze s vyjádřením 1311902686.

Zakreslené polohy zařízení v příloze jsou pouze informativní.



### Legenda

-  Zájmové území
-  Komunikační vedení

Dotčená katastrální území: Rakvice

Telia Carrier Czech Republic a.s.  
U nákladového nádraží 3265/10, Strašnice, Praha 3,  
PSC 130 00  
IČ: 26207842, DIČ: CZ26207842  
zapsána v OR u MS v Praze, oddíl B, vložka 6808

Verze 1.1

Zastoupena společností SITEL, spol. s r.o.  
se sídlem Baarova 957/15, Praha 4, PSC 140 00  
tel.: 267 198 111, fax: 267 198 222  
web: [www.sitel.cz](http://www.sitel.cz)  
IČ: 44797320, DIČ: CZ44797320  
zapsána v OR u MS v Praze, oddíl C, vložka 6725



<b>DOPRAVOPROJEKT Ostrava a.s.</b>		
Došlo dne:	Č.j.:	Počet příloh:
25 -10- 2019	Číslo:	







**VYJÁDŘENÍ O EXISTENCI SÍTĚ ELEKTRONICKÝCH KOMUNIKACÍ  
společnosti Česká telekomunikační infrastruktura a.s.  
(„Vyjádření“)**

**A VŠEOBECNÉ PODMÍNKY OCHRANY SÍTĚ ELEKTRONICKÝCH KOMUNIKACÍ  
společnosti Česká telekomunikační infrastruktura a.s.  
(„Všeobecné podmínky ochrany SEK“)**

toto Vyjádření a Všeobecné podmínky ochrany SEK je vydané dle ustanovení § 101 zákona č. 127/2005 Sb., o elektronických komunikacích a o změně některých souvisejících zákonů, v účinném znění („**Zákon o elektronických komunikacích**“), a dle ustanovení § 161 zákona č. 183/2006 Sb., o územním plánování a stavebním řádu, v účinném znění („**Stavební zákon**“), a dle příslušných ustanovení zákona č. 89/2012 Sb., občanský zákoník, v účinném znění („**Občanský zákoník**“)

**Číslo jednací: 690065/19**

**Číslo žádosti: 0119 516 060 („Žádost“)**

Název akce („ <b>Stavba</b> “)	170010 - II/425 Starovičky - Rakvice - Břeclav	
Důvod vydání Vyjádření („ <b>Důvod vyjádření</b> “)	Informace o poloze sítě	
<b>Žadatel</b>	DOPRAVOPROJEKT Ostrava a.s., kontaktní osoba: DOPRAVOPROJEKT Ostrava a.s., Masarykovo náměstí 5/5, Ostrava, 70200	
<b>Stavebník</b>	-- neuvedeno --, -- neuvedeno --, 0	
<b>Zájmové území</b>	Okres	Břeclav
	Obec	Rakvice
	Kat. území / č. parcely	Rakvice
<b>Platnost Vyjádření</b>	<b>12. 7. 2021 („Den konce platnosti Vyjádření“)</b>	

Žadatel Žádostí určil a vyznačil Zájmové území, jakož i určil Důvod Vyjádření.

Na základě určení a vyznačení Zájmového území Žadatelem a na základě určení Důvodu Vyjádření vydává společnost Česká telekomunikační infrastruktura a.s. následující Vyjádření:

**Dojde ke střetu** se sítí elektronických komunikací (dále jen „**SEK**“) společnosti **Česká telekomunikační infrastruktura a.s.**

- (I) Na Žadatelem určeném a vyznačeném Zájmovém území se vyskytuje SEK společnosti Česká telekomunikační infrastruktura a.s.; a
- (II) Stavebník nebo jím pověřená třetí osoba je povinen řídit se Všeobecnými podmínkami ochrany SEK, které jsou nedílnou součástí Vyjádření; a
- (III) pro případ, že bude nezbytné přeložení SEK, zajistí vždy takové přeložení SEK její vlastník, společnost Česká telekomunikační infrastruktura a.s. Stavebník, který vyvolal překládku SEK je dle ustanovení § 104 odst. 17 Zákona o elektronických komunikacích povinen uhradit společnosti Česká telekomunikační infrastruktura a.s. veškeré náklady na nezbytné úpravy dotčeného úseku SEK, a to na úrovni stávajícího technického řešení; a
- (IV) pro účely přeložení SEK dle bodu (III) tohoto Vyjádření je Stavebník povinen uzavřít se společností Česká telekomunikační infrastruktura a.s. Smlouvu o realizaci překládky SEK; a
- (V) Stavebník a/nebo Žadatel není oprávněn užít toto Vyjádření k podání jakékoliv žádosti o vydání jakéhokoliv správního rozhodnutí či jiného rozhodnutí majícího obdobný charakter.



Číslo jednací: 690065/19

Číslo žádosti: 0119 516 060

Vyjádření je platné pouze pro Zájmové území určené a vyznačené Žadatelem, jakož i pro Důvod Vyjádření stanovený a určený Žadatelem v Žádosti.

Vyjádření pozbývá platnosti i) dnem, kdy je Žadatelem a/nebo Stavebníkem použito k podání žádosti o vydání jakéhokoliv správního rozhodnutí či jiného rozhodnutí majícího obdobný charakter a/nebo dnem zahájení jakéhokoliv správního rozhodnutí či jiného rozhodnutí majícího obdobný charakter, ve kterém bylo Vyjádření použito, ii) uplynutím doby platnosti v tomto Vyjádření uvedeného, iii) změnou rozsahu Zájmového území či změnou Důvodu Vyjádření uvedeného v Žádosti a/nebo iv) porušením Všeobecných podmínek ochrany SEK, to vše v závislosti na tom, která ze skutečností rozhodná pro pozbytí platnosti Vyjádření nastane nejdříve.

Společnost Česká telekomunikační infrastruktura a.s. vydáním tohoto Vyjádření poskytla Žadateli pro Žadatelem určené a vyznačené Zájmové území veškeré informace o SEK dostupné společnosti Česká telekomunikační infrastruktura a.s. ke dni podání Žádosti.

Ze strany společnosti Česká telekomunikační infrastruktura a.s. může v některých případech docházet ke zpracování Vašich osobních údajů. Ke zpracování Vašich osobních údajů dochází vždy v souladu s platnými právními předpisy. Konkrétní zásady a podmínky zpracování osobních údajů společnosti Česká telekomunikační infrastruktura a.s. jsou dostupné na <https://www.cetin.cz/zasady-ochrany-osobnich-udaju>.

V případě dotazů k Vyjádření kontaktujte prosím asistenční linku 238 461 111.

**Přílohami Vyjádření jsou:**

- *Všeobecné podmínky ochrany SEK*
- *Informace k vytýčení SEK ve vlastnictví společnosti Česká telekomunikační infrastruktura a.s.*
- *Situační výkres (obsahuje Zájmové území určené a vyznačené Žadatelem a výřezy účelové mapy SEK)*

Vyjádření vydala společnost **Česká telekomunikační infrastruktura a.s.** dne: 12. 7. 2019.



Česká telekomunikační infrastruktura a.s.  
Olšanská 2681/6  
130 00 Praha 3  
DIČ: CZ04084063

96



**VŠEOBECNÉ PODMÍNKY OCHRANY SÍTĚ ELEKTRONICKÝCH KOMUNIKACÍ společnosti Česká telekomunikační infrastruktura a.s.**

**1. PLATNOST VŠEOBECNÝCH PODMÍNEK**

- i) Tyto Všeobecné podmínky ochrany sítě elektronických komunikací (dále jen „VPOSEK“) tvoří součást Vyjádření (jak je tento pojem definován níže v článku 2 VPOSEK).
- ii) V případě rozporu mezi Vyjádřením a těmito VPOSEK mají přednost ustanovení Vyjádření, pokud není těmito VPOSEK stanoveno jinak.

**2. DEFINICE**

Níže uvedené termíny, jsou-li použity v těchto VPOSEK a uvozeny velkým písmenem, mají následující význam, není-li těmito VPOSEK a/nebo Příslušnými požadavky stanoveno výslovně jinak:

„**CETIN**“ znamená Česká telekomunikační infrastruktura a.s. se sídlem Olšanská 2681/6, Praha 3 PSČ 130 00, IČO: 04084063, zapsaná v obchodním rejstříku vedeném Městským soudem v Praze pod spz. B 20623;

„**Den**“ je kalendářní den;

„**Kabelovod**“ podzemní zařízení sestávající se z tělesa Kabelovodu a kabelových komor, sloužící k zatahování kabelů a ochranných trubek;

„**Občanský zákoník**“ znamená zákon č. 89/2012 Sb., občanský zákoník, v účinném znění;

„**POS**“ je zaměstnanec společnosti CETIN, pověřený ochranou sítě, Petr Sobotka, tel.: 606 717 056, e-mail: petr.sobotka@cetin.cz;

„**Pracovní den**“ znamená Den, kromě soboty, neděle, a státních svátků a ostatních svátků ve smyslu zákona č. 245/2000 Sb., o státních svátcích, o významných dnech a o dnech pracovního klidu, v účinném znění;

„**Příslušné požadavky**“ znamená jakýkoli a každý příslušný právní předpis, vč. technických norem, nebo normativní právní akt veřejné správy či samosprávy, nebo jakékoli rozhodnutí, povolení, souhlas nebo licenci, včetně podmínek, které s ním souvisí;

„**Překládka**“ je stavba spočívající ve změně trasy vedení SEK ve vlastnictví CETIN nebo přemístění zařízení SEK ve vlastnictví CETIN; Stavebník, který Překládku vyvolal, je dle ustanovení § 104 odst. 17 Zákona o elektronických komunikacích povinen uhradit společnosti CETIN veškeré náklady na nezbytné úpravy dotčeného úseku SEK, a to na úrovni stávajícího technického řešení;

„**SEK**“ je síť elektronických komunikací ve vlastnictví CETIN;

„**Stavba**“ je stavba a/nebo činnosti ve vztahu, k níž bylo vydáno Vyjádření, a je prováděna Stavebníkem a/nebo Žadatelem v souladu s Příslušnými požadavky, povolená příslušným správním rozhodnutím vydaným dle Stavebního zákona;

„**Stavebník**“ je osoba takto označená ve Vyjádření;

„**Stavební zákon**“ je zákon č. 183/2006 Sb., o územním plánování a stavebním řádu, v účinném znění;

„**Vyjádření**“ je vyjádření o existenci sítě elektronických komunikací vydané společností CETIN dne 12. 7. 2019 pod č.j. 690065/19;

„**Zájmové území**“ je území označené Žadatelem a/nebo Stavebníkem v Žádosti;

„**Situační výkres**“ je výkres, který je přílohou Vyjádření a obsahuje Zájmové území určené a vyznačené Žadatelem v Žádosti a výřezy účelové mapy SEK;

„**Zákon o elektronických komunikacích**“ je zákon č. 127/2005 Sb., o elektronických komunikacích a o změně některých souvisejících zákonů, v účinném znění;

„**Žadatel**“ je osoba takto označená ve Vyjádření.

„**Žádost**“ je žádost, kterou Žadatel a/nebo Stavebník požádal CETIN o vydání Vyjádření.

**3. PLATNOST A ÚČINNOST VPOSEK**

Tyto VPOSEK jsou platné a účinné dnem odeslání Vyjádření na i) adresu elektronické pošty Stavebníka a/nebo Žadatele uvedenou v Žádosti nebo ii) adresu pro doručení prostřednictvím poštovní přepravy uvedenou Stavebníkem a/nebo Žadatelem v Žádosti.

**4. OBECNÁ PRÁVA A POVINNOSTI STAVEBNÍKA A/NEBO ŽADATELE**

- (i) Stavebník, Žadatel je výslovně srozuměn s tím, že SEK je veřejné prospěšným zařízením, byla zřízena ve veřejném zájmu a je chráněna Příslušnými požadavky.
- (ii) SEK je chráněna ochranným pásmem, jehož rozsah je stanoven (a) ustanovením § 102 Zákona o elektronických komunikacích a/nebo (b) právními předpisy účinnými před Zákonom o elektronických komunikacích, není-li Příslušnými požadavky stanoveno jinak.
- (iii) Stavebník, Žadatel nebo jím pověřená třetí osoba, je povinen při provádění Stavby nebo jiných prací, při odstraňování havárií a projektování staveb, řídit se Příslušnými požadavky, správnou praxí v oboru stavebnictví a technologickými postupy a je povinen učinit veškerá nezbytná opatření vyžadovaná Příslušnými požadavky k ochraně SEK před poškozením. Povinnosti dle tohoto odstavce má Stavebník rovněž ve vztahu k SEK, které se nachází mimo Zájmové území.
- (iv) Při zjištění jakéhokoli rozporu mezi údaji v Situačním výkresu, který je přílohou Vyjádření a skutečným stavem, je Stavebník a/nebo Žadatel povinen bez zbytečného odkladu, nejpozději Den následující po zjištění takové skutečnosti, zjištěný rozpor oznámit POS.
- (v) Stavebník, Žadatel nebo jím pověřená třetí osoba, je povinen každé poškození či krádež SEK bezodkladně, nejpozději Den následující po zjištění takové skutečnosti, oznámit takovou skutečnost dohledovému centru společnosti CETIN na telefonní číslo +420 238 464 190.
- (vi) Bude-li Stavebník, Žadatel nebo jím pověřená třetí osoba na společnosti CETIN požadovat, aby se jako účastník správního řízení, pro jehož účely bylo toto Vyjádření vydáno, vzdala práva na odvolání proti rozhodnutí vydanému ve správním řízení, je oprávněn kontaktovat POS.

**5. POVINNOSTI STAVEBNÍKA PŘI PŘÍPRAVĚ STAVBY**

- (i) Při projektování Stavby je Stavebník povinen zajistit, aby projektová dokumentace Stavby (i) zohledňovala veškeré požadavky na ochranu SEK vyplývající z Příslušných požadavků, zejména ze Zákona o elektronických komunikacích a Stavebního zákona, (ii) respektovala správnou praxi v oboru stavebnictví a technologické postupy a (iii) umožňovala, aby i po provedení a umístění Stavby dle takové projektové dokumentace byla společnost CETIN, jako vlastník SEK schopna bez jakýkoliv omezení a překážek provozovat SEK, provádět údržbu a opravy SEK.
- (ii) Nebude-li možné projektovou dokumentací zajistit některý, byť i jeden z požadavků dle předchozího odstavce (i) a/nebo umístění Stavby by mohlo způsobit, že nebude naplněn některý, byť i jeden z požadavků dle předchozího odstavce (i), vyvolá Stavebník Překládku.
- (iii) Při projektování Stavby, která se nachází nebo je u ní zamýšlena, že se bude nacházet v ochranném pásmu radiových tras společnosti CETIN a překračuje výšku 15 m nad zemským povrchem, a to včetně dočasných objektů zařízení staveníště (jeřáby, konstrukce, atd.) je Stavebník povinen písemně kontaktovat POS za účelem získání konkrétního stanoviska a podmínek k ochraně radiových tras společnosti CETIN a pro určení, zda Stavba vyvolá Překládku. Ochranné pásmo radiových tras v šíři 50m je zakresleno do situačního výkresu, který je součástí tohoto Vyjádření.



**VŠEOBECNÉ PODMÍNKY OCHRANY SÍTĚ ELEKTRONICKÝCH KOMUNIKACÍ společnosti Česká telekomunikační infrastruktura a.s.**

- (iv) Pokud se v Zájmovém území nachází podzemní silové vedení (NN) ve vlastnictví společnosti CETIN, je Stavebník povinen ve vztahu k projektové dokumentaci zajistit totéž, co je uvedeno pod písm (i) tohoto článku 5, přičemž platí, že Stavebník vyvolá Překládku v případech uvedených pod písm (ii) tohoto článku 5.
- (v) Stavebník je povinen při projektování Stavby, která je stavbou (a) zařízení silových elektrických sítí (VN, VVN a ZVVN) a/nebo (b) trakčních vedení, provést výpočet či posouzení rušivých vlivů na SEK, zpracovat ochranná opatření, to vše dle a v souladu s Příslušnými požadavky. Stavebník je povinen nejpozději třicet (30) Dnů před podáním žádosti o vydání příslušného správního rozhodnutí k umístění Stavby dle Stavebního zákona předat POS výpočet či posouzení rušivých vlivů na SEK a zpracovaná ochranná opatření.
- (vi) Je-li Stavba v souběhu s Kabelovodem, nebo Kabelovod kříží, je Stavebník povinen nejpozději ke Dni, ke kterému započne se zpracováním projektové dokumentace ke Stavbě, oznámit POS a projednat s POS (a) veškeré případy, kdy trajektorie podvrtní a protlaků budou vedeny ve vzdálenosti menší, než je 1,5 m od Kabelovodu a (b) jakékoliv výkopové práce, které budou nebo by mohly být vedeny v úrovni či pod úrovní Kabelovodu nebo kabelové komory.
- (vii) Je-li Stavba umístěna nebo má být umístěna v blízkosti Kabelovodu, ve vzdálenosti menší, než jsou 2 m nebo kříží-li Stavba Kabelovod ve vzdálenosti menší, než je 0,5 m nad nebo kdekoliv pod Kabelovodem, je Stavebník povinen předložit POS k posouzení zakreslení Stavby v příčných řezech, přičemž do příčného řezu je Stavebník rovněž povinen zakreslit profil kabelové komory.

**6. POVINNOSTI STAVEBNÍKA PŘI PROVÁDĚNÍ STAVBY**

- (i) Stavebník je před započítím jakýchkoliv zemních prací ve vztahu ke Stavbě povinen vytyčit trasu SEK na terénu dle Příslušných požadavků a dle Stavebního zákona. S vytyčenou trasou SEK je Stavebník povinen seznámit všechny osoby, které budou anebo by mohly zemní práce ve vztahu ke Stavbě provádět. V případě porušení této povinnosti bude Stavebník odpovědný společnosti CETIN za náklady a škody, které porušením této povinnosti společnosti CETIN vzniknou a je povinen je společnosti CETIN uhradit.
- (ii) Pět (5) Pracovních dní před započítím jakýchkoliv prací ve vztahu ke Stavbě je Stavebník povinen oznámit společnosti CETIN, že zahájí práce či činnosti ve vztahu ke Stavbě. Písemné oznámení dle předchozí věty zašle Stavebník na adresu elektronické pošty POS a bude obsahovat minimálně číslo jednací Vyjádření a kontaktní údaje Stavebníka.
- (iii) Stavebník je povinen zabezpečit a zajistit SEK proti mechanickému poškození, a to zpravidla dočasným umístěním silničních betonových panelů nad kabelovou trasou SEK. Do doby, než je zajištěna a zabezpečena ochrana SEK proti mechanickému poškození, není Stavebník oprávněn přejíždět vozidly nebo stavební mechanizací kabelovou trasu SEK. Při přepravě vysokých nákladů nebo při projíždění stroji, vozidly či mechanizací pod nadzemním vedením SEK je Stavebník povinen prověřit, zda výška nadzemního vedení SEK je dostatečná a umožňuje spolehlivý a bezpečný způsob přepravy nákladu či průjezdu strojů, vozidel či mechanizace.
- (iv) Při provádění zemních prací v blízkosti SEK je Stavebník povinen postupovat tak, aby nedošlo ke změně hloubky uložení nebo prostorového uspořádání SEK. V místech, kde SEK vystupuje ze země do budovy, rozváděče, na sloup apod. je Stavebník povinen vykonávat zemní práce se zvýšenou mírou opatrnosti, výkopové práce v blízkosti sloupů nadzemního vedení SEK je Stavebník povinen provádět v takové vzdálenosti od sloupu nadzemního vedení SEK,

kteřá je dostatečná k tomu, aby nedošlo nebo nemohlo dojít k narušení stability sloupu nadzemního vedení SEK. Stavebník je povinen zajistit, aby jakoukoliv jeho činností nedošlo bez souhlasu a vědomí společnosti CETIN (a) ke změně nivelety terénu, a/nebo (b) k výsadbě trvalých porostů, a/nebo (c) ke změně rozsahu a změně konstrukce zpevněných ploch. Pokud došlo k odkrytí SEK, je Stavebník povinen SEK po celou dobu odkrytí náležitě zabezpečit proti prověšení, poškození a odcizení.

- (v) Zjistí-li Stavebník kdykoliv během provádění prací ve vztahu ke Stavbě jakýkoliv rozpor mezi údaji v projektové dokumentaci a skutečností, je povinen bezodkladně přerušit práce a oznámit zjištěný rozpor na adresu elektronické pošty POS. Stavebník není oprávněn pokračovat v pracích ve vztahu ke Stavbě do doby, než získá písemný souhlas POS s pokračováním prací.
- (vi) Stavebník není bez předchozího písemného souhlasu společnosti CETIN oprávněn manipulovat s kryty kabelových komor, jakkoliv zakrývat vstupy do kabelových komor, a to ani dočasně, vstupovat do kabelových komor, jakkoliv manipulovat s případně odkrytými prvky SEK či s jakýmkoliv jiným zařízením se SEK souvisejícím. Rovněž bez předchozího písemného souhlasu společnosti CETIN není Stavebník oprávněn umístit nad trasou Kabelovodu jakoukoliv jinou síť technické infrastruktury v podélném směru.
- (vii) Byla-li v souladu s Vyjádřením a těmito VPOSEK odkryta SEK je Stavebník povinen tři (3) Pracovní dny před zakrytím SEK písemně oznámit POS zakrytí SEK a vyzvat ho ke kontrole před zakrytím. Oznámení Stavebníka dle předchozí věty musí obsahovat minimálně předpokládaný Den zakrytí, číslo jednací Vyjádření a kontaktní údaje Stavebníka. Stavebník není oprávněn provést zakrytí do doby, než získá písemný souhlas POS se zakrytím.

**7. ROZHODNÉ PRÁVO**

Vyjádření a VPOSEK se řídí českým právem, zejména Občanským zákoníkem, Zákonem o elektronických komunikacích a Stavebním zákonem. Veškeré spory z Vyjádření či VPOSEK vyplývající budou s konečnou platností řešeny u příslušného soudu České republiky.

**8. PÍSEMNÝ STYK**

Písemným stykem či pojmem „písemně“ se pro účely Vyjádření a VPOSEK rozumí předání zpráv jedním z těchto způsobů:

- v listinné podobě;
- e-mailovou zprávou s uznávaným elektronickým podpisem dle zák. č. 297/2016 Sb., o službách vytvářejících důvěru pro elektronické transakce, v účinném znění; a/nebo e-mailovou zprávou zaslanou na adresu POS.

**9. ZÁVĚREČNÁ USTANOVENÍ**

- (i) Stavebník, Žadatel nebo jím pověřená třetí osoba je počinaje Dnem převzetí Vyjádření povinen užít informace a data uvedená ve Vyjádření pouze a výhradně k účelu, pro který mu byla tato poskytnuta. Stavebník, Žadatel nebo jím pověřená třetí osoba není oprávněn informace a data rozmnožovat, rozšiřovat, pronajímat, půjčovat či jinak umožnit jejich užívání třetí osobou bez předchozího písemného souhlasu společnosti CETIN.
- (ii) Pro případ porušení kterékoliv z povinností Stavebníka, Žadatele nebo jím pověřené třetí osoby, založené Vyjádřením /nebo těmito VPOSEK je Stavebník, Žadatel či jím pověřená třetí osoba odpovědný za veškeré náklady a škody, které společnosti CETIN vzniknou porušením povinnosti Stavebníka, Žadatele nebo jím pověřené třetí osoby.



Číslo jednací: 690065/19

Číslo žádosti: 0119 516 060

## Informace k vytyčení SEK

V případě požadavku na vytyčení SEK ve vlastnictví společnosti CETIN se, prosím, obraťte na společnosti uvedené níže:

### Česká telekomunikační infrastruktura a.s. - středisko Morava jih

se sídlem: Olšanská 2681/6, Praha 3, PSČ 13000

IČ: 04084063

DIČ: CZ04084063

kontakt: tel: 238462110 obslužná doba po-pa 7 - 15 hod

### Vegacom, a.s. - výhradní dodavatel společnosti Česká telekomunikační infrastruktura a.s.

se sídlem: Novodvorská 1010/14, 142 01 Praha4

IČ: 25788680

DIČ: CZ25788680

kontakt: Luboš Bodzík, mobil: 603855439, e-mail: bodzik@vegacom.cz

Jaromír Kovalčík (pro okres Hodonín), mobil: 725936197, e-mail: kovalcik@vegacom.cz

### CONTENT, s.r.o.

se sídlem: Karlov 1246, 594 01 Velké Meziříčí, pobočka: Okružní 28/18, 591 01 Žďár nad Sázavou

IČ: 63492164

DIČ: CZ63492164

kontakt: Martin Kalina, tel/fax: 566521721, mobil: 777702117, e-mail: kalina@content-vm.cz, vytycenisiti@seznam.cz

### Jiří Novotný, Montáž, údržba a servis tel.sítí - okr. Třebíč, Znojmo

se sídlem: Akad. Práta 524, 675 55 Hrotovice, okr. Třebíč

IČ: 72377259

DIČ:

kontakt: Jiří Novotný, tel.: 568860888, mobil: 777318588, e-mail: novotny.hrotovice@seznam.cz

### Josef Joura

se sídlem: Okřešice 53, okres Třebíč, 674 01

IČ: 88282091

DIČ: CZ6312180820

kontakt: Josef Joura, mobil: 602578674, e-mail: josefjoura@seznam.cz

### Karel Horský

se sídlem: Poličská 877/36, 568 02 Svitavy - Předměstí

IČ: 01377841

DIČ:

kontakt: Karel Horský, mobil: 602 483 023, e-mail: k.horsky.sy@gmail.com

### Radim Zabloudil

se sídlem: Tábor 2356/28a, 602 00 Brno - Žabovřesky

IČ: 74899589

DIČ: CZ6210151585

kontakt: Radim Zabloudil, mobil: 602760276, e-mail: radim.zabloudil@seznam.cz

### Sitel, spol. s r.o., oblast Brno

se sídlem: Vinohradská 74, 618 00 Brno-Černovice

IČ: 44797320

DIČ: CZ 44797320

kontakt: Vladimír Holík, mobil: 602171192, e-mail: vholik@sitel.cz

### STRATEL Telekomunikace s.r.o.

se sídlem: Rozdrojovice 112, 664 34 Brno-venkov

IČ: 26259427

DIČ: CZ26259427

kontakt: Daniel Stráský, tel/fax: 546221222, mobil: 602770022, e-mail: stratel@stratel.cz



Číslo jednací: 690065/19

Číslo žádosti: 0119 516 060

**TEMO Brno s.r.o**

se sídlem: Hutařova 21, 612 00 Brno

IČ: 49436821

DIČ:

kontakt: Milan Král, tel.: 541216221, fax: 541213221, mobil: 602544583, e-mail:  
vytycenio2@centrum.cz

**UniCab, s.r.o.,**

se sídlem: Švehlova 44, 664 00 Šlapanice

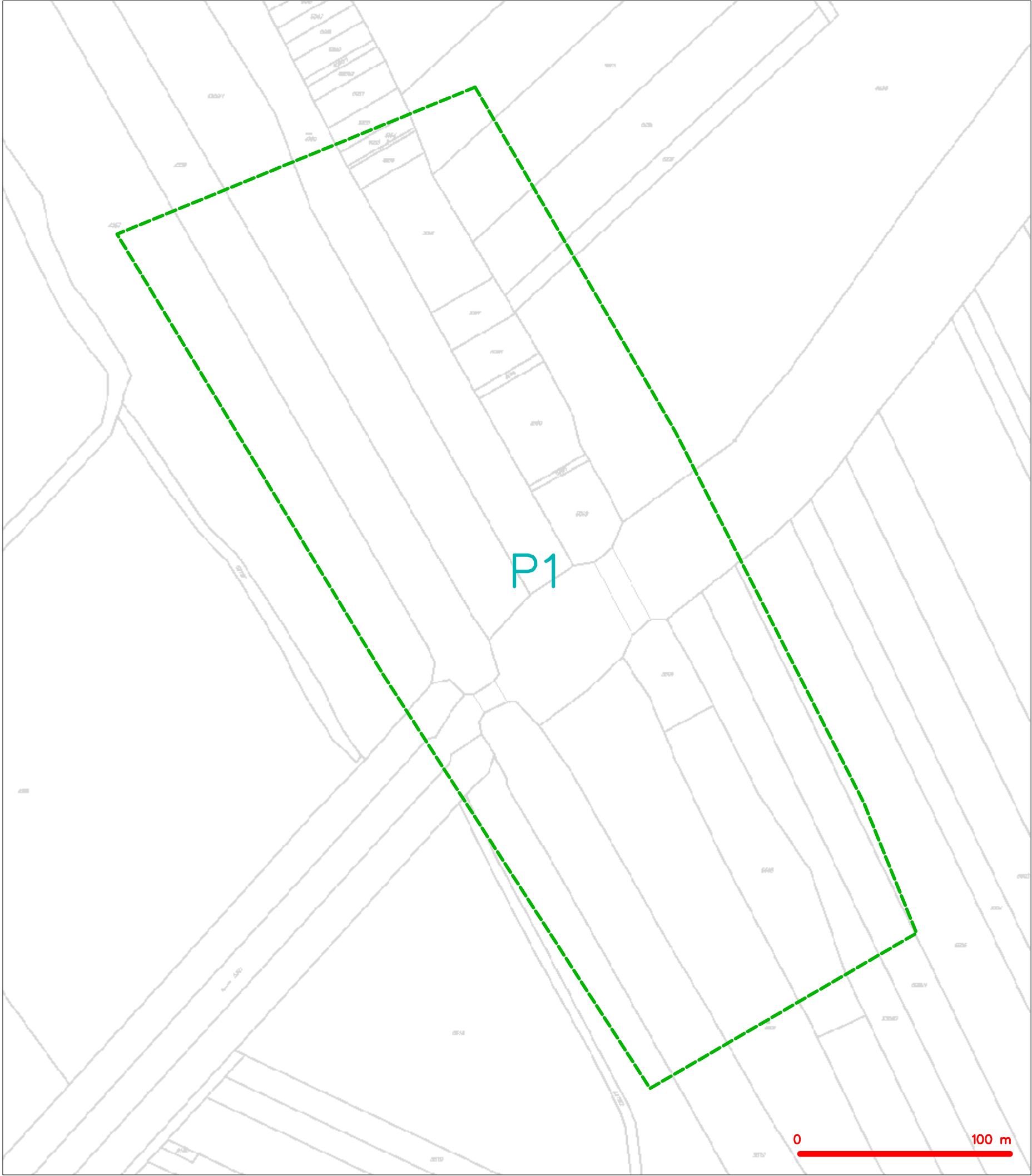
IČ: 26961873

DIČ: CZ26961873

kontakt: Dita Schulzová, tel.: 548220344, e-mail: unicab@unicab.cz



SITUAČNÍ VÝKRES - ZÁJMOVÉ ÚZEMÍ

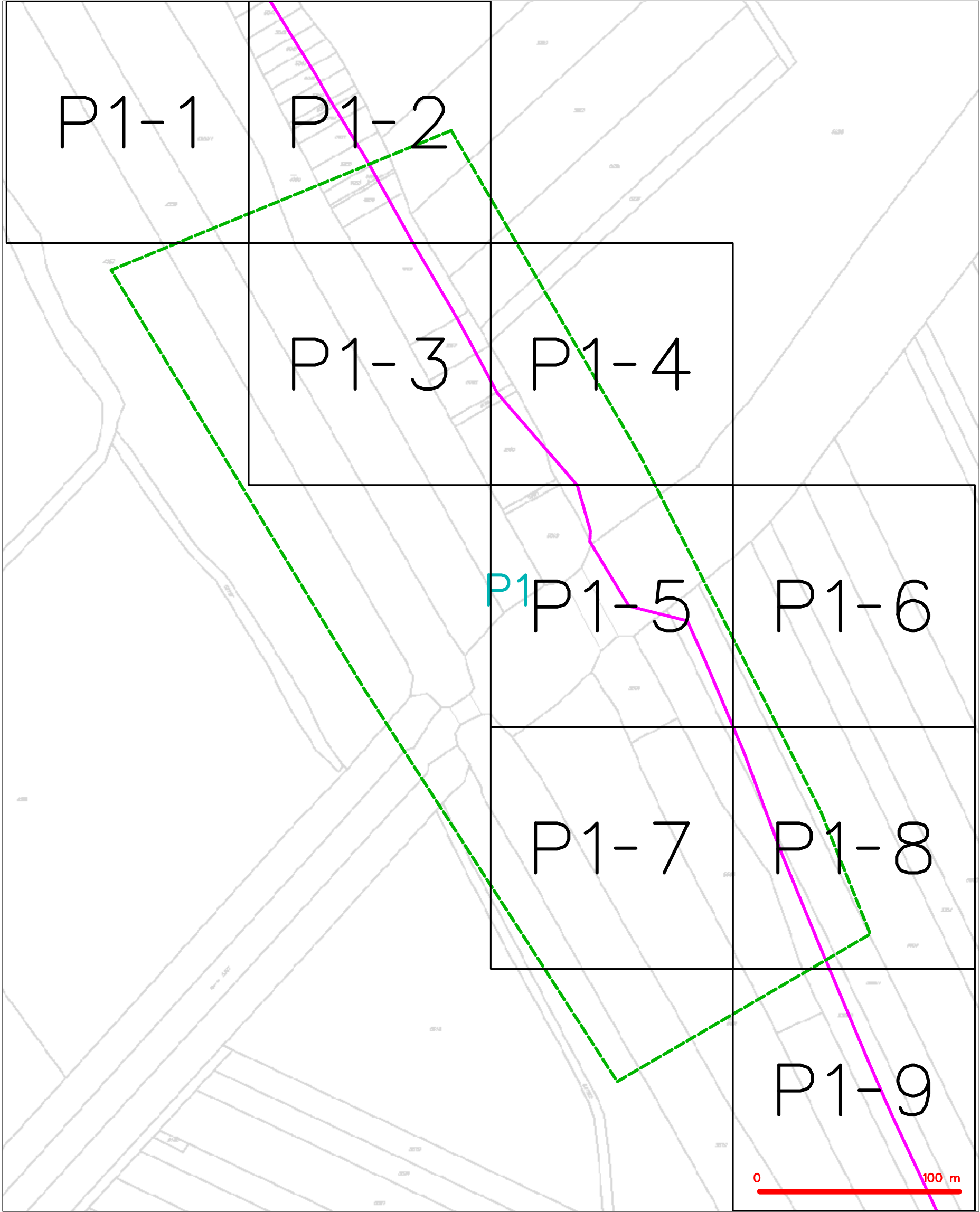


LEGENDA  
----- hranice zájmového území k vyjádření

  
Česká telekomunikační infrastruktura a.s.  
Olšanská 2681/6  
130 00 Praha 3  
DIČ: CZ04084063  
96



SITUAČNÍ VÝKRES - POLYGON 1

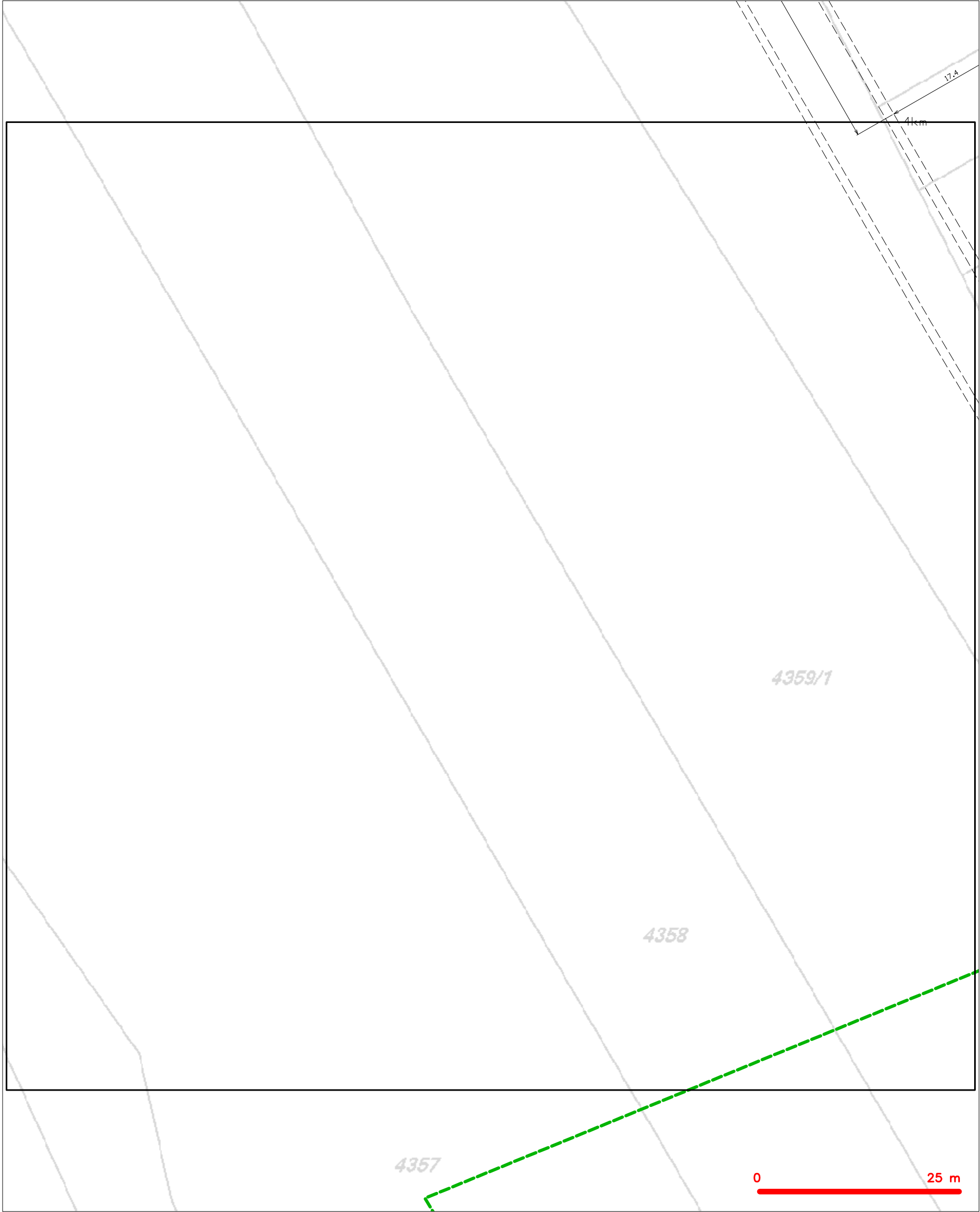


LEGENDA

- |  |   |  |   |
|--|---|--|---|
|  | hranice zájmového území k vyjádření           |  | nezaměřený průběh optického kabelu, HDPE trubky |
|  | NV přípojka, území s NV přípojkou CETIN       |  | nebo souběh optického a metalického kabelu      |
|  | zaměřený průběh metalického kabelu            |  | radiové sítě, ochranné pásmo radiové sítě       |
|  | zaměřený průběh optického kabelu, HDPE trubky |  | nadzemní sítě                                   |
|  | nebo souběh optického a metalického kabelu    |  | neprovazované sítě                              |
|  | nezaměřený průběh metalického kabelu          |  | podzemní sítě cizí                              |
|  | nadzemní sítě cizí                            |  | sítě s NV                                       |



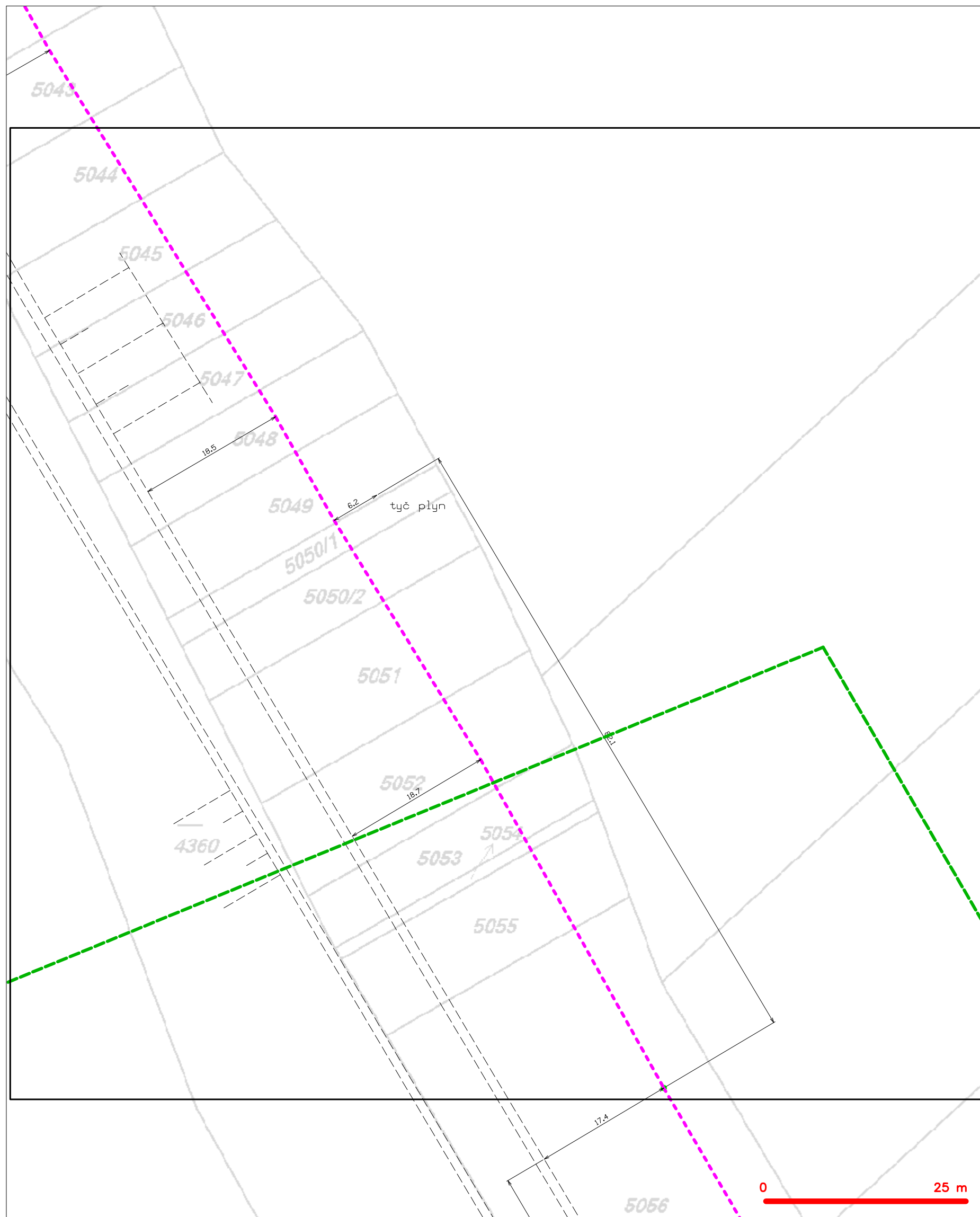
SITUAČNÍ VÝKRES - POLYGON 1, list kladu P1-1



LEGENDA	
	hranice zájmového území k vyjádření
	NV přípojka, území s NV přípojkou CETIN
	zaměřený průběh metalického kabelu
	zaměřený průběh optického kabelu, HDPE trubky nebo souběh optického a metalického kabelu
	nezaměřený průběh metalického kabelu
	nadzemní síť cizí
	nezaměřený průběh optického kabelu, HDPE trubky nebo souběh optického a metalického kabelu
	radiové síť, ochranné pásmo radiové sítě
	nadzemní síť
	neprovazované síť
	podzemní síť cizí
	síť s NV
	koléktor, kabelovod



SITUAČNÍ VÝKRES - POLYGON 1, list kladu P1-2

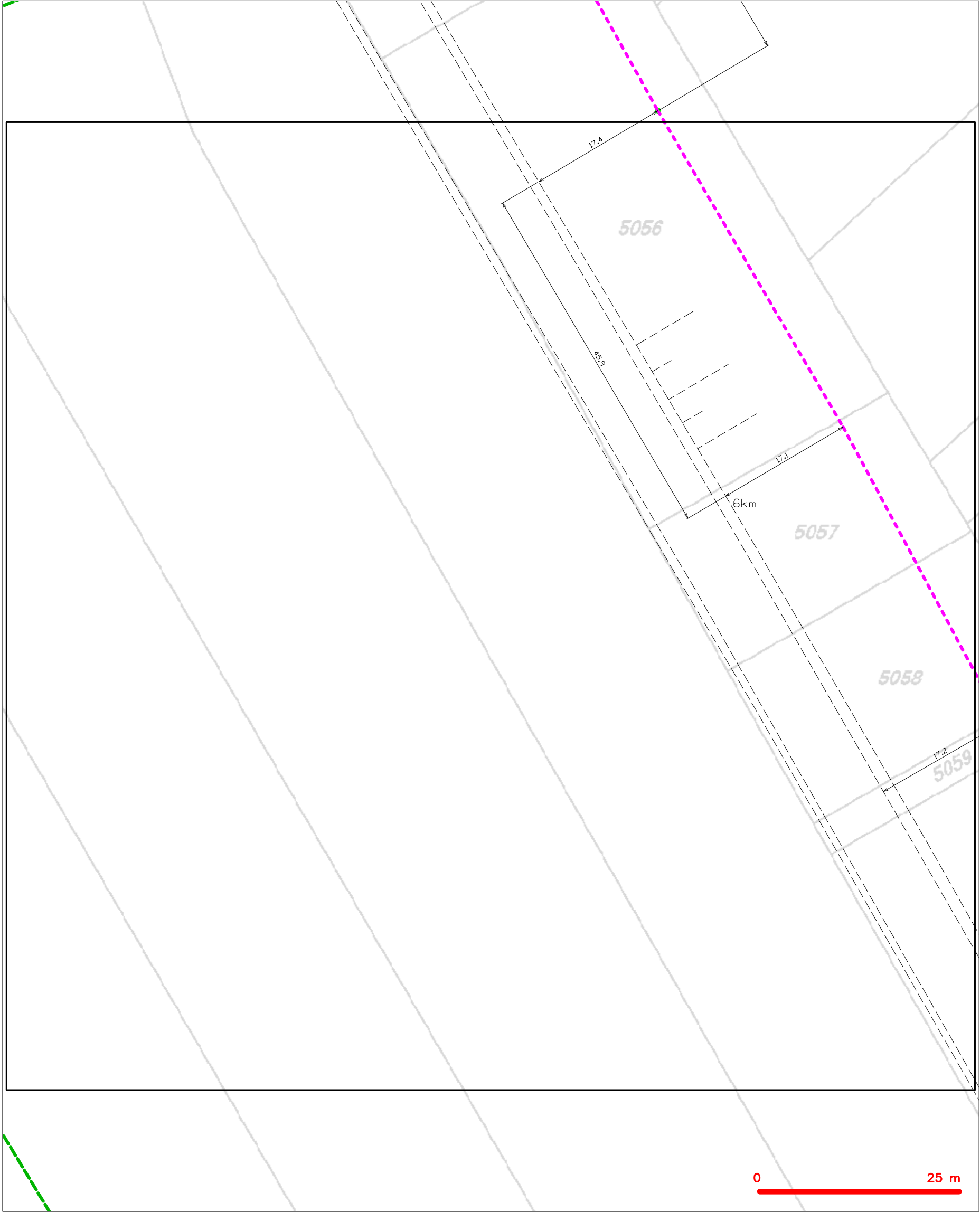


**LEGENDA**

	hranice zájmového území k vyjádření		nezaměřený průběh optického kabelu, HDPE trubky
	NN přípojka, území s NN přípojkou CETIV		nebo souběh optického a metalického kabelu
	zaměřený průběh metalického kabelu		radiové sítě, ochranné pásmo radiové sítě
	zaměřený průběh optického kabelu, HDPE trubky		podzemní sítě
	nebo souběh optického a metalického kabelu		podzemní sítě cizí
	nezaměřený průběh metalického kabelu		sítě s NN
	podzemní sítě cizí		




SITUAČNÍ VÝKRES - POLYGON 1, list kladu P1-3



LEGENDA	
	hranice zájmového území k vyjádření
	NV přípojka, území s NV přípojkou CETIN
	zaměřený průběh metalického kabelu
	zaměřený průběh optického kabelu, HDPE trubky nebo souběh optického a metalického kabelu
	nezaměřený průběh metalického kabelu
	nadzemní síť cizí
	nezaměřený průběh optického kabelu, HDPE trubky nebo souběh optického a metalického kabelu
	radiové síť, ochranné pásmo radiové sítě
	nadzemní síť
	neprovazované síť
	podzemní síť cizí
	síť s NV
	kolektor, kabelovod



SITUAČNÍ VÝKRES - POLYGON 1, list kladu P1-4

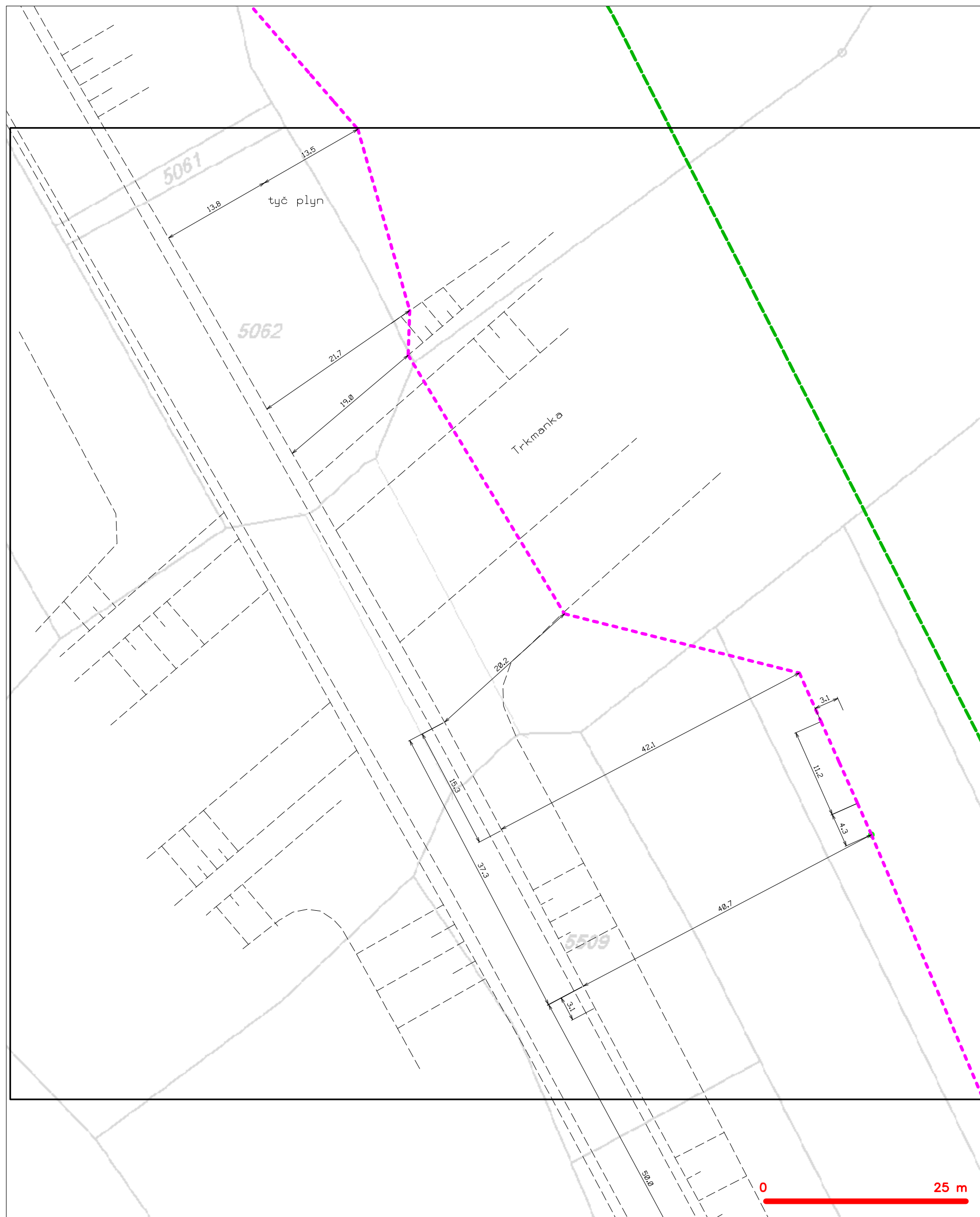


LEGENDA

- |  |   |  |   |
|--|---|--|---|
|  | hranice zájmového území k vyjádření           |  | nezaměřený průběh optického kabelu, HDPE trubky |
|  | NV přípojka, území s NV přípojkou CETIN       |  | nebo souběh optického a metalického kabelu      |
|  | zaměřený průběh metalického kabelu            |  | radiové sítě, ochranné pásmo radiové sítě       |
|  | zaměřený průběh optického kabelu, HDPE trubky |  | nadzemní sítě                                   |
|  | nebo souběh optického a metalického kabelu    |  | neprovazované sítě                              |
|  | nezaměřený průběh metalického kabelu          |  | podzemní sítě cizí                              |
|  | nadzemní sítě cizí                            |  | sítě s NV                                       |
- kolektor, kabelovod



SITUAČNÍ VÝKRES - POLYGON 1, list kladu P1-5




**LEGENDA**

	hranice zájmového území k vyjádření		nezaměřený průběh optického kabelu, HDPE trubky
	NN přípojka, území s NN přípojkou CETIN		nebo souběh optického a metalického kabelu
	zaměřený průběh metalického kabelu		radiové sítě, ochranné pásmo radiové sítě
	zaměřený průběh optického kabelu, HDPE trubky		podzemní sítě
	nebo souběh optického a metalického kabelu		podzemní sítě cizí
	nezaměřený průběh metalického kabelu		sítě s NN
	podzemní sítě cizí		



SITUAČNÍ VÝKRES - POLYGON 1, list kladu P1-6



LEGENDA	
	hranice zájmového území k vyjádření
	NV přípojka, území s NV přípojkou CETIN
	zaměřený průběh metalického kabelu
	zaměřený průběh optického kabelu, HDPE trubky nebo souběh optického a metalického kabelu
	nezaměřený průběh metalického kabelu
	nadzemní síť cizí
	nezaměřený průběh optického kabelu, HDPE trubky nebo souběh optického a metalického kabelu
	radiové síť, ochranné pásmo radiové sítě
	nadzemní síť
	neprovazované síť
	podzemní síť cizí
	sítě s NV
	koléktor, kabelovod



SITUAČNÍ VÝKRES - POLYGON 1, list kladu P1-7



## LEGENDA

- |   |  |   |  |
|---|--|---|--|
|  | hranice zájmového území k vyjádření  |  | nezaměření průběh optického kabelu, HDPE trubky nebo souběh optického a metalického kabelu |
|  | NN přípojka, území s NN přípojkou ČESTN  |  | radiové síť, ochranné pásmo radiové sítě   |
|  | zaměření průběh metalického kabelu   |  | podzemní síť   |
|  | zaměření průběh optického kabelu, HDPE trubky nebo souběh optického a metalického kabelu |  | neprovazované síť  |
|  | nezaměřený průběh metalického kabelu   |  | podzemní síť cizí  |
|  | podzemní síť cizí  |  | síť s NN   |



SITUAČNÍ VÝKRES - POLYGON 1, list kladu P1-8



LEGENDA	
	hranice zájmového území k vyjádření
	NV přípojka, území s NV přípojkou CETIN
	zaměřený průběh metalického kabelu
	zaměřený průběh optického kabelu, HDPE trubky nebo souběh optického a metalického kabelu
	nezaměřený průběh metalického kabelu
	nadzemní síť cizí
	nezaměřený průběh optického kabelu, HDPE trubky nebo souběh optického a metalického kabelu
	radiové síť, ochranné pásmo radiové sítě
	nadzemní síť
	neprovazované síť
	podzemní síť cizí
	sítě s NV
	koektor, kabelovod



SITUAČNÍ VÝKRES - POLYGON 1, list kladu P1-9



LEGENDA	
----- hranice zájmového území k vyjádření	----- nezaměřený průběh optického kabelu, HDPE trubky
----- NV přípojka, území s NV přípojkou CETIN	----- nebo souběh optického a metalického kabelu
----- zaměřený průběh metalického kabelu	----- radiové sítě, ochranné pásmo radiové sítě
----- zaměřený průběh optického kabelu, HDPE trubky	----- nadzemní sítě
----- nebo souběh optického a metalického kabelu	----- neprovozované sítě
----- nezaměřený průběh metalického kabelu	----- podzemní sítě cizí
----- nadzemní sítě cizí	----- síť s NV
	===== kolektor, kabelovod







Dial Telecom, a.s.  
Křižíkova 237/36a  
186 00 Praha 8-Karlín  
IČ:28175492  
DIČ:CZ28175492  
Tel:226204111

DOPRAVOPROJEKT Ostrava a.s.  
Masarykovo nám. 5/5  
Ostrava  
702 00

Naše značka  
CR706019

Vyřizuje / Linka  
Kopřivová / 226204111

Vystaveno  
13.7.2019

**Věc : Vyjádření k dokumentaci pro všechny stupně projektové dokumentace**

**Název akce/stavby : 170010 - II/425 Starovičky - Rakvice - Břeclav, k.ú. Rakvice (Břeclav) 739201.**

Na základě Vaší žádosti Vám sdělujeme následující :

Ve Vámi vyznačeném prostoru stavby

**se v současné době nenachází v zemi žádné podzemní komunikační vedení**

ve vlastnictví a správě společnosti Dial Telecom, a.s.

K Vámi předloženému záměru nemáme námitek, souhlasíme s vydáním rozhodnutí ve všech stupních projektové dokumentace.

Platnost tohoto vyjádření je 1rok od jeho vydání.

Při změně rozsahu stavby je nutno požádat naši organizaci o nové vyjádření k existenci sítí elektronických komunikací.

S přátelským pozdravem



Dial Telecom  
Dial Telecom, a.s.  
Křižíkova 237/36a, 186 00 Praha 8 - Karlín  
IČO: 28175492 DIČ: CZ28175492









E.ON Distribuce, a.s., F. A. Gerstnera 2151/6, 370 01 České Budějovice

DOPRAVOPROJEKT Ostrava a.s.  
Monika Chovancová  
Masarykovo náměstí 5/5  
70200 Ostrava

České Budějovice 12.07.2019

**Vyjádření o existenci zařízení distribuční soustavy (elektrická síť) ve vlastnictví E.ON Distribuce, a.s.**

Investor stavby: DOPRAVOPROJEKT Ostrava a.s.  
Název stavby: 170010 - II/425 Starovičky - Rakvice - Břeclav  
Místo stavby: KÚ Rakvice (739201), žadatelem vyznačené  
zájmové území

Toto vyjádření slouží pro informaci o stávajícím elektrickém zařízení distribuční soustavy vlastněném a provozovaném společností E.ON Distribuce, a.s. a je vyjádřením pro územní a stavební řízení.

**V zájmovém území se nenachází žádné zařízení ve vlastnictví E.ON Distribuce, a.s.**

**Vyjádření má platnost do 12.07.2021.**

S přátelským pozdravem

E.ON Distribuce, a.s.



**E.ON Distribuce, a.s.**  
F. A. Gerstnera 2151/6  
České Budějovice 7  
370 01 České Budějovice

Příloha: Orazítkovaná situace s informativním zákresem sítí

**E.ON Distribuce, a.s.**

Poskytování informací k sítím  
F. A. Gerstnera 2151/6  
370 01 České Budějovice  
www.eon-distribuce.cz

Eva Opršalová  
T +420-54514-5249  
eva.oprsalova@eon.cz

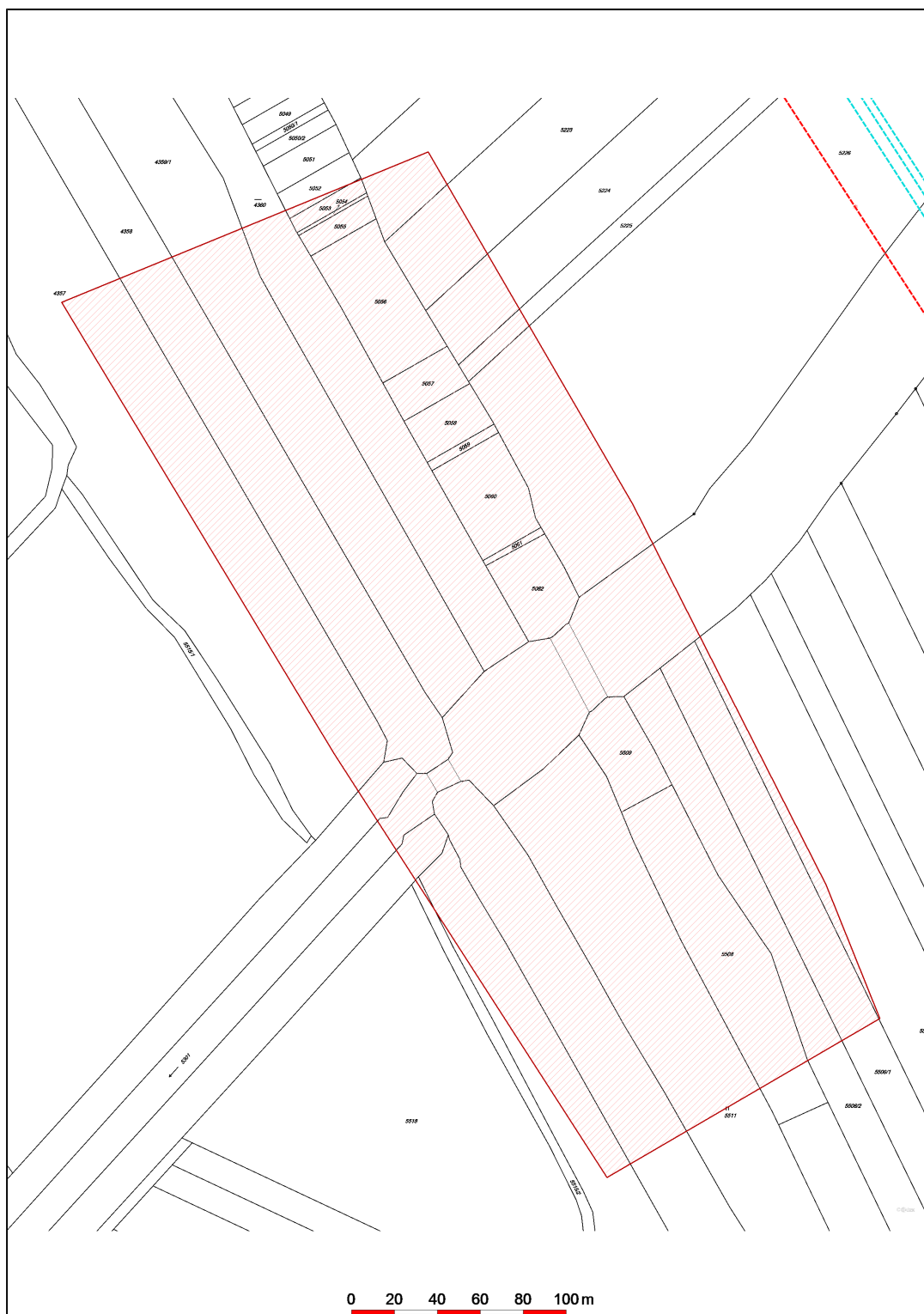
Naše značka  
E7456-16339377







# Informativní zákres sítí **elektro** k žádosti 0016339377



Datum 12.07.2019

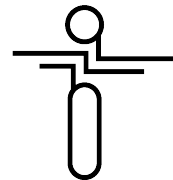


**E.ON Distribuce, a.s.**  
F. A. Gerstnera 2151/6  
České Budějovice 7  
370 01 České Budějovice









DOPRAVOPROJEKT Ostrava  
a.s.  
Masarykovo náměstí 5/5  
70200 Ostrava

naše značka  
5001963701

vyřizuje  
Jaroslav Kápička

datum  
12.07.2019

Věc:

**170010 - II/425 Starovičky - Rakvice - Břeclav**

K.ú. - p.č.: Rakvice

Stavebník: DOPRAVOPROJEKT Ostrava a.s., Masarykovo náměstí 5/5, 70200 Ostrava

Účel stanoviska: Informace o výskytu sítí (formát PDF)

GasNet, s.r.o., jako provozovatel distribuční soustavy (PDS) a technické infrastruktury, zastoupený GridServices, s.r.o., vydává toto stanovisko:

Toto stanovisko slouží POUZE JAKO INFORMACE o výskytu plynárenského zařízení a plynovodních přípojek (dále jen PZ) v zájmovém území vyznačeném v příloze.

V zájmovém území vyznačeném v příloze tohoto stanoviska, nebo jeho blízkosti se NACHÁZÍ provozovaná PZ ve vlastnictví nebo správě GasNet, s.r.o. - viz příloha s informativní polohou PZ a informací v legendě. Upozorňujeme, že se v zájmovém území vyznačeném v příloze tohoto stanoviska mohou nacházet PZ, která jsou ve fázi výstavby a doposud nebyla předána GasNet, s.r.o. k provozování. Taktéž se v zájmovém území mohou nacházet PZ jiných vlastníků či správců, případně i dlouhodobě nefunkční/neprovozovaná PZ bez dostupných informací o jejich poloze a vlastnictví. Tato PZ NEJSOU v příloze vyznačena a nejsou předmětem tohoto stanoviska.

Toto stanovisko LZE použít pro:

- případné upřesnění polohy PZ jeho vytýčením. Vytýčení provede příslušná regionální oblast a to ZDARMA. Při žádosti uvede žadatel naši značku (číslo jednací) uvedenou v úvodu tohoto stanoviska. Objednání vytýčení se provádí na portálu Distribuce plynu online: <https://dpo.gasnet.cz/zadost-o-vytyceni>.

Toto stanovisko NELZE použít pro:

- jednání s orgány státní správy ve věcech územního plánování a stavebního řádu dle zákona č. 183/2006 Sb. v platném znění
- územní řízení, řízení o územním souhlasu, veřejnoprávní smlouvy pro umístění stavby, zjednodušené územní řízení, ohlášení, stavební řízení, společné územní a stavební řízení, veřejnoprávní smlouvu o provedení stavby nebo oznámení stavebního záměru s certifikátem autorizovaného inspektora.
- realizaci stavby a rovněž nenahrazuje stanovisko k dokumentaci stavby.

Pokud chcete využít poskytnuté informace pro zpracování projektové dokumentace, sdělujeme Vám tyto další informace:

1) O poskytnutí polohy stávajících PZ ve správě GasNet, s.r.o. v digitální podobě (dgn,dwg) lze požádat prostřednictvím služby Vektorová data, která je dostupná na <https://dpo.gasnet.cz/zadost-o-vektorova-data>. Tato služba je určena odborné veřejnosti (projekční firmy) a obcím a krajům (oblast územního plánování).

2) Projektovou dokumentaci, ve které budou zakreslena PZ dle poskytnutých mapových nebo elektronických podkladů, požadujeme předložit k odsouhlasení podáním žádosti na portálu Distribuce plynu online <https://dpo.gasnet.cz/zadost-o-stanovisko>.

3) Dokumentace bude vypracována ve smyslu stavebního zákona č. 183/2006 Sb. ve znění pozdějších předpisů.

GridServices, s.r.o.

Plynárenská 499/1  
Zábřovice  
602 00 Brno  
T +420532221111  
F +420545578571  
E [info@gridservices.cz](mailto:info@gridservices.cz)  
I [www.gridservices.cz](http://www.gridservices.cz)  
IČ: 27935311  
DIČ: CZ27935311

Zapsán do obchodního rejstříku:  
Krajský soud v Brně  
oddíl C, vložka 57165  
26.07.2007

Bankovní spojení:  
Československá obchodní banka,  
a.s.  
Číslo účtu: 17837923  
Kód banky: 0300



4) Pokud v poskytnutých mapových podkladech naleznete informaci o PLÁNOVANÉ STAVBĚ PŘED REALIZACÍ, jedná se o situaci, kdy v zájmovém území nebo v jeho blízkosti se připravuje plynárenská stavba (rekonstrukce, nová výstavba, přeložka). V případě, že se bude jednat o připravovanou investici GasNet, s.r.o., požadujeme Vaši stavbu koordinovat s naším záměrem.

5) Pokud v poskytnutých mapových podkladech naleznete informaci o PROVEDENÉ VÝSTAVBĚ, KTERÁ NENÍ UVEDENA DO PROVOZU, jedná se o situaci, kdy v zájmovém území nebo v jeho blízkosti je vybudováno PZ, které bude v blízké době uvedeno do provozu. Na tato PZ se vztahují ochranná, případně bezpečnostní pásma dle zákona č. 458/2000 Sb. ve znění pozdějších předpisů. Informace o možnosti poskytnutí digitálních dat (dgn,dwg) a podmínky výdeje získáte na adrese: <http://www.gasnet.cz/cs/zadost-o-vektorova-data/>.

6) Pokud Vaše zájmové území protíná PÁSMO VLIVU ANODOVÉHO UZEMNĚNÍ SKAO, je třeba individuálního posouzení v závislosti na připravované stavbě. V tomto případě kontaktujte techniky odboru externích požadavků zákazníků: Zdeněk Kocourek, Ing. Martin Majkut (zdenek.kocourek@innogy.com, martin.majkut@innogy.com), kteří Vám poskytnou podrobné informace.

7) V případě potřeby dalších informací k poskytnutým mapovým podkladům kontaktujte technika externích požadavků prostřednictvím Kontaktního systému <http://www.gasnet.cz/cs/kontaktni-system/> (Stanovisko k existenci sítí a ke stavbě NEplynárenského zařízení).

Plynofikace nemovitosti:

Požadavek na připojení nového odběrného místa nebo technické změny u existujícího odběrného místa musí být projednán prostřednictvím žádosti o připojení k distribuční soustavě. Podrobné informace naleznete na stránkách GasNet, s.r.o. <https://www.gasnet.cz/cs/zakaznik/>.

V případě, že plánovaná plynofikace vyvolá rozšíření plynovodní sítě (připojení více odběrných míst), musí být toto projednáno s vlastníkem sítě GasNet, s.r.o.. Podrobné informace naleznete na stránkách <https://www.gasnet.cz/cs/obec-developer/>.

Stanovisko bylo vygenerováno na základě Vaší žádosti automaticky.

Toto stanovisko platí pouze pro území vyznačené v příloze tohoto stanoviska a to 24 měsíců ode dne jeho vydání.

Za správnost a úplnost dokumentace předložené s žádostí včetně jejího souladu s platnými předpisy plně zodpovídá její zpracovatel. Stanovisko nenahrazuje případná další stanoviska k jiným částem stavby.

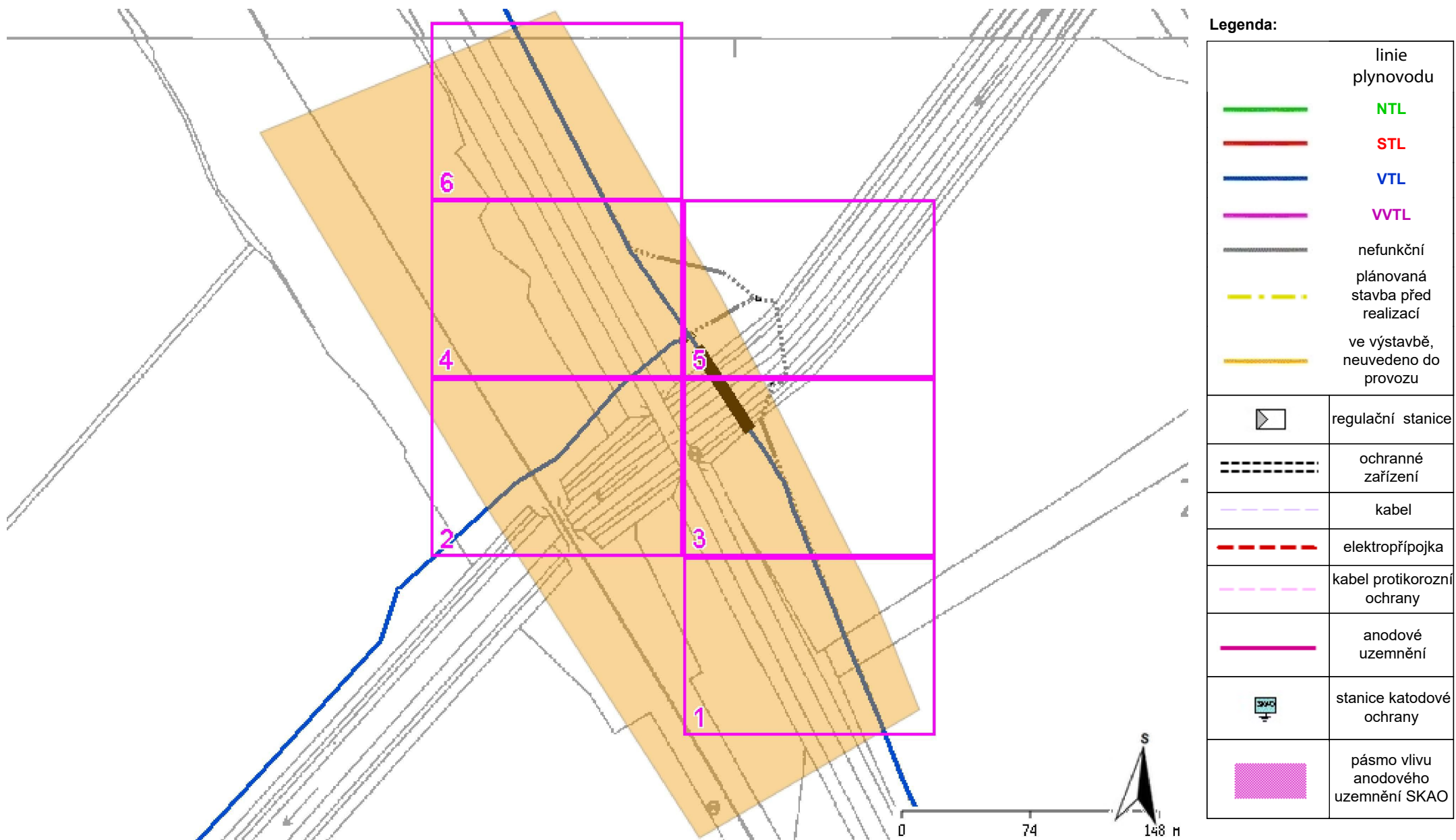
V případě další korespondence nebo jednání (např. změna stavby) uvádějte naši značku - 5001963701 a datum tohoto stanoviska. Kontakty jsou k dispozici na [www.gridservices.cz](http://www.gridservices.cz) nebo NONSTOP zákaznická linka 800 11 33 55.

GasNet, s.r.o.  
zastoupená společností GridServices, s.r.o., IČ 279 35 311  
Jaroslav Kápička  
Vedoucí zpracování externích požadavků  
Odbor zpracování externích požadavků

Přílohy: Detailní zakres plynárenského zařízení

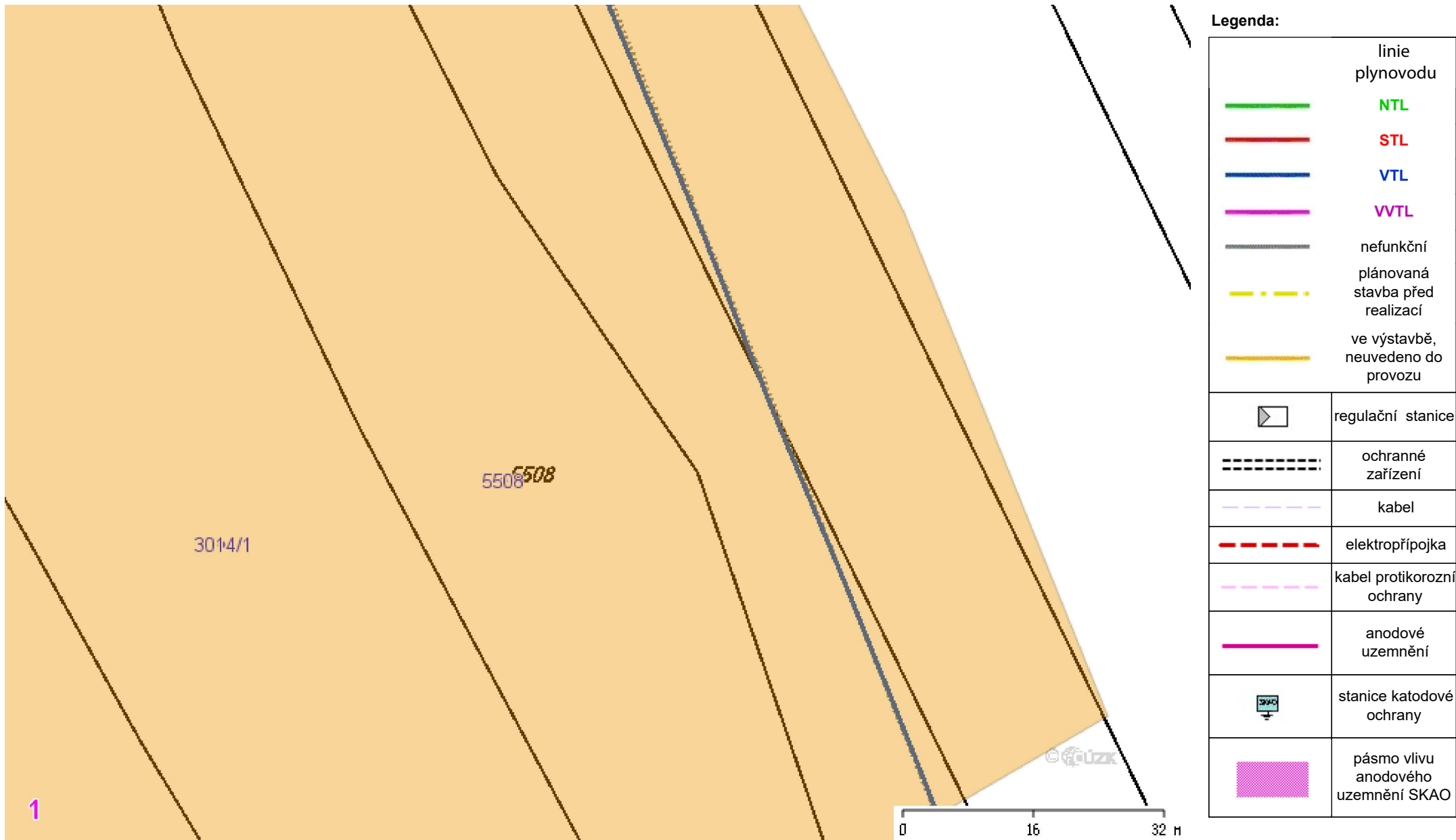


Provozovatel DS: GasNet, s.r.o.; Stavebník: DOPRAVOPROJEKT Ostrava a.s. , Masarykovo náměstí 5/5 , 70200 Ostrava. K.ú.: Rakvice.





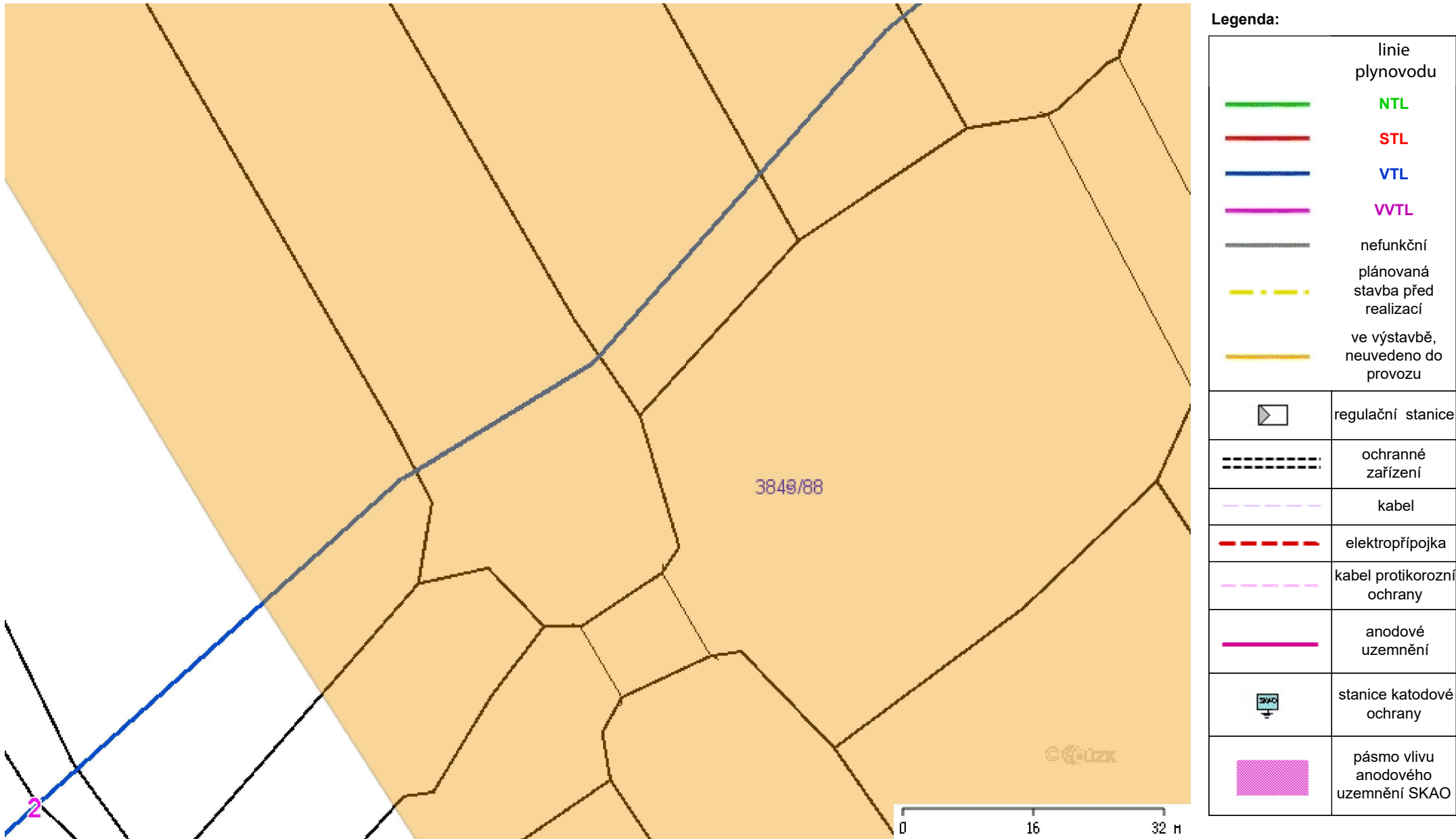
Provozovatel DS: GasNet, s.r.o.; Stavebník: DOPRAVOPROJEKT Ostrava a.s. , Masarykovo náměstí 5/5 , 70200 Ostrava. K.ú.: Rakvice.





**Příloha: Detailní zakres plynárenského zařízení. Tato příloha je nedílnou součástí stanoviska č. 5001963701 ze dne 12.07.2019.**

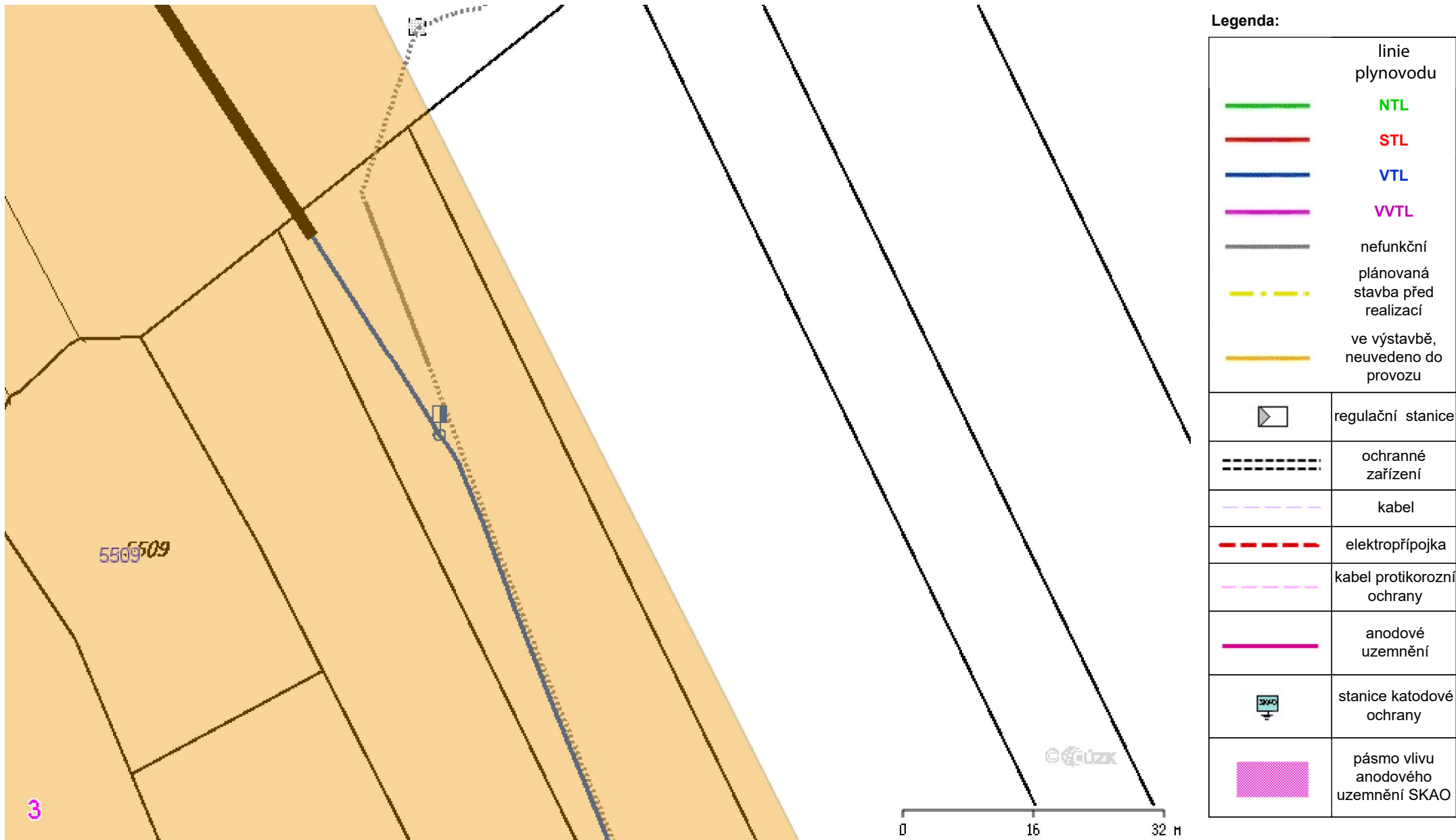
Provozovatel DS: GasNet, s.r.o.; Stavebník: DOPRAVOPROJEKT Ostrava a.s. , Masarykovo náměstí 5/5 , 70200 Ostrava. K.ú.: Rakvice.





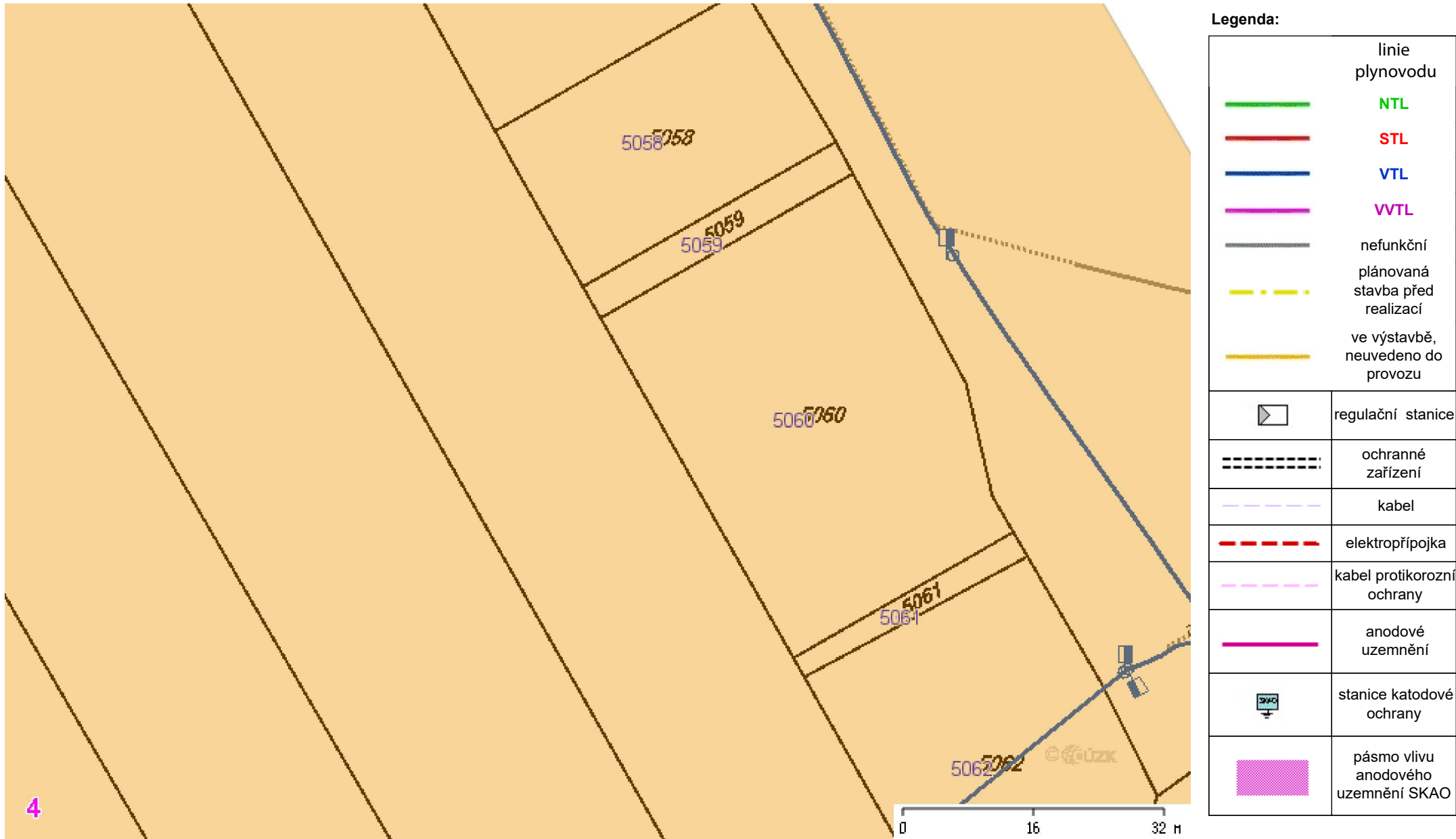
**Příloha: Detailní zákres plynárenského zařízení. Tato příloha je nedílnou součástí stanoviska č. 5001963701 ze dne 12.07.2019.**

Provozovatel DS: GasNet, s.r.o.; Stavebník: DOPRAVOPROJEKT Ostrava a.s. , Masarykovo náměstí 5/5 , 70200 Ostrava. K.ú.: Rakvice.





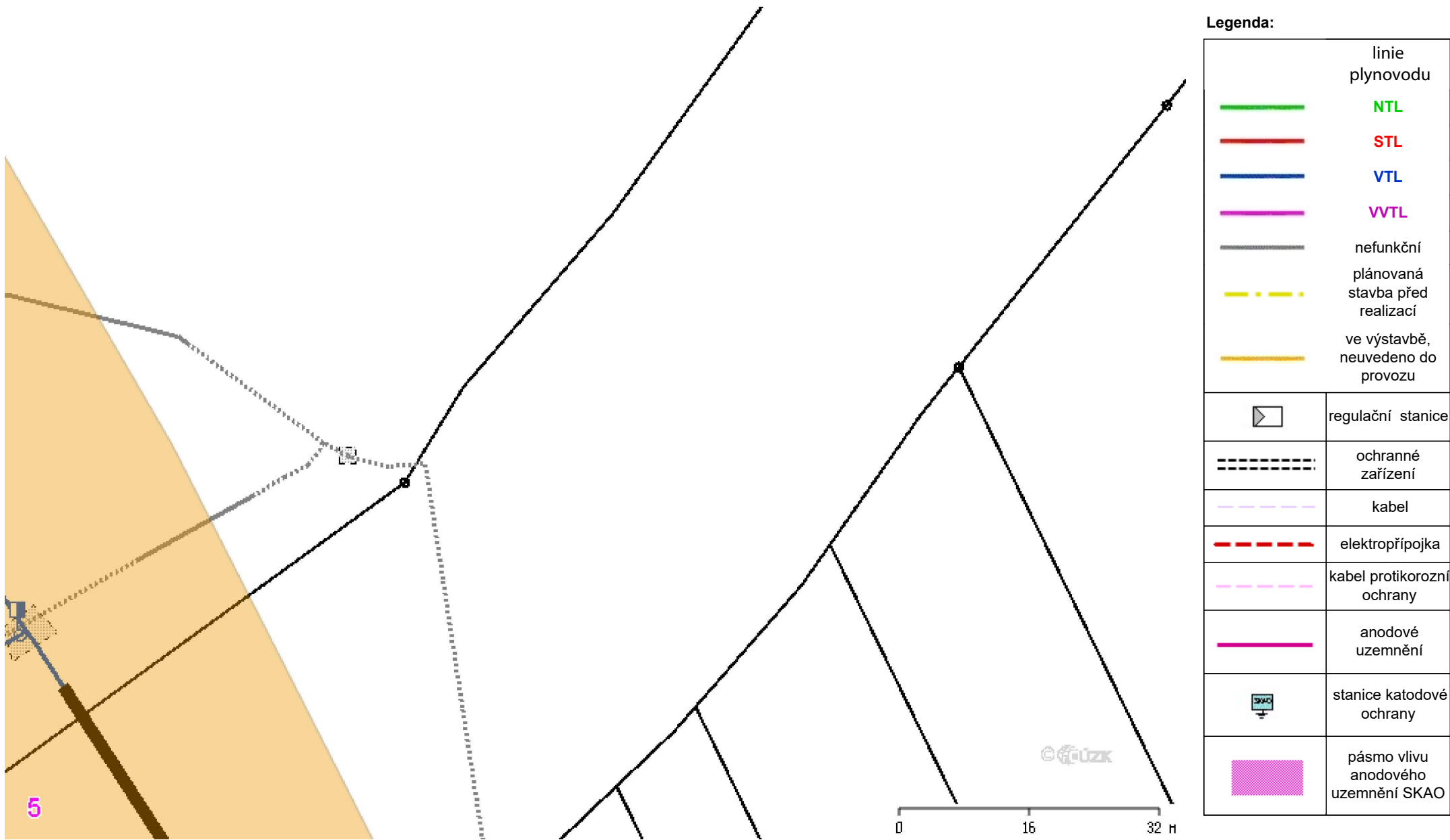
Provozovatel DS: GasNet, s.r.o.; Stavebník: DOPRAVOPROJEKT Ostrava a.s. , Masarykovo náměstí 5/5 , 70200 Ostrava. K.ú.: Rakvice.





**Příloha: Detailní zakres plynárenského zařízení. Tato příloha je nedílnou součástí stanoviska č. 5001963701 ze dne 12.07.2019.**

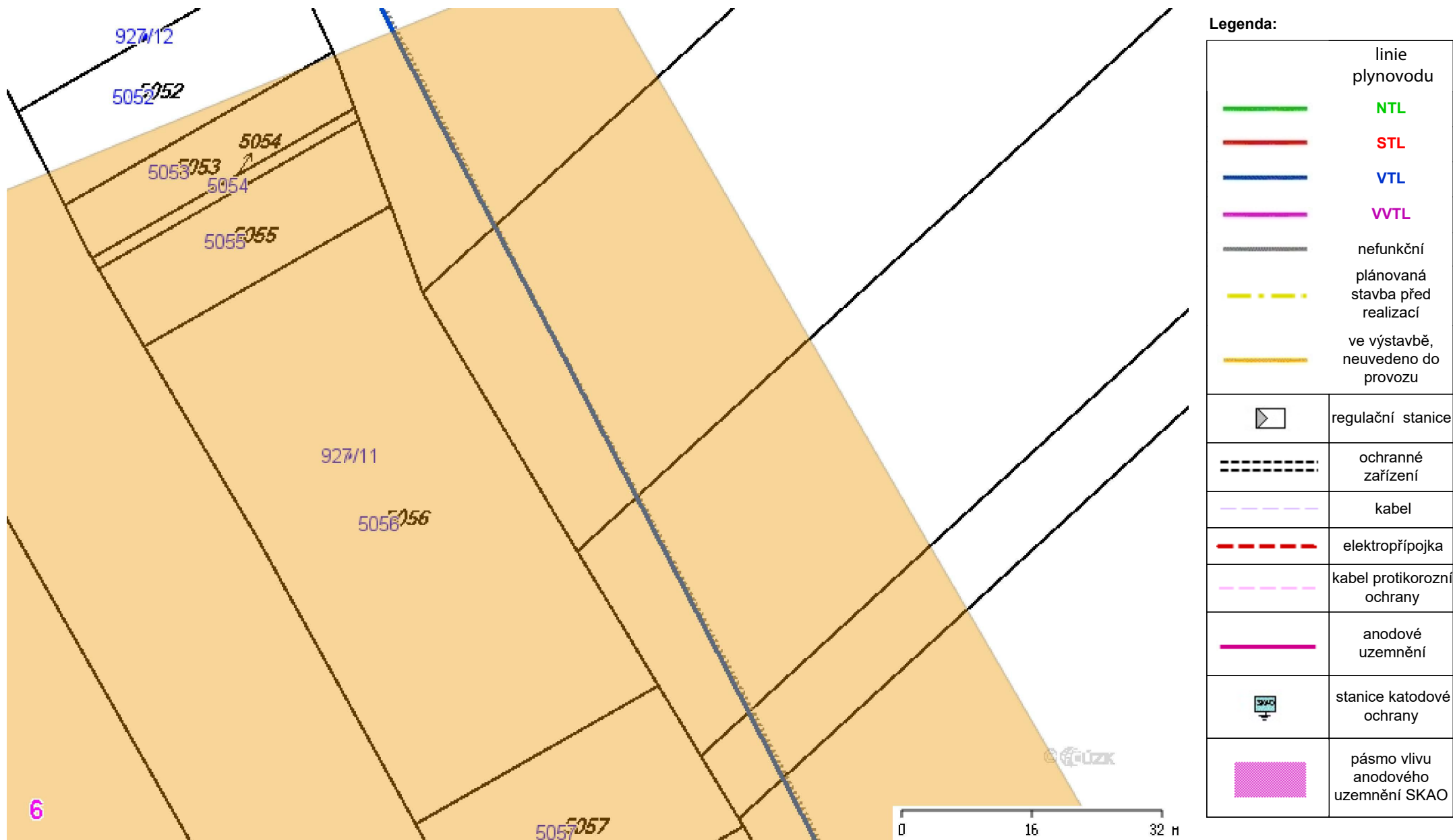
Provozovatel DS: GasNet, s.r.o.; Stavebník: DOPRAVOPROJEKT Ostrava a.s. , Masarykovo náměstí 5/5 , 70200 Ostrava. K.ú.: Rakvice.





**Příloha: Detailní zákres plynárenského zařízení. Tato příloha je nedílnou součástí stanoviska č. 5001963701 ze dne 12.07.2019.**

Provozovatel DS: GasNet, s.r.o.; Stavebník: DOPRAVOPROJEKT Ostrava a.s. , Masarykovo náměstí 5/5 , 70200 Ostrava. K.ú.: Rakvice.









**DOPRAVOPROJEKT Ostrava a.s.**

Vážená paní

Monika Chovancová

Váš dopis zn. / ze dne:	Vaše e-mailová adresa:	naše č.j. / sp. zn.:	vyřizuje / kontakt:	Hodonín, dne:
12.7.2019	m.chovancova@dpova.cz	330/19 V/2019/239	Radana Zelinková E: zelinkova@mnd.cz	28. července 2019

**170010 – II/425 Starovičky – Rakvice - Břeclav**

Vážená paní Chovancová,

k Vaší žádosti o vyjádření ke stavbě „170010 – II/425 Starovičky – Rakvice – Břeclav“ sdělujeme, že v zájmové lokalitě se nenachází žádné technické zařízení, ani zájmy společnosti MND a.s., a tedy z hlediska existence sítí **nemáme žádné připomínky.**

S pozdravem



Marcela Hrbáčková

právník a vedoucí legislativního oddělení

MND a.s.







## Monika Chovancová

---

**Od:** Výmola Lubomír <Lubomir.Vymola@susjmk.cz>  
**Odesláno:** středa 31. července 2019 9:56  
**Komu:** Monika Chovancová  
**Předmět:** existence sítí

**Příznak pro zpracování:** Zpracovat  
**Stav příznaku:** Opatřeno příznakem

Dobrý den, ke stavbě „170010 – II/425 Starovičky – Rakvice – Břeclav“ z hlediska existence podzemních sítí nemáme připomínky. SÚS JmK nemá ve správě žádné podzemní sítě...

**Lubomír Výmola**

*vedoucí oddělení majetko-správního oblasti JIH*

*Správa a údržba silnic JmK, oblast JIH*

*Lidická 132A, 690 03 Břeclav*

*Tel.: 547 120 967, **mob.: 737 237 131***









Správa železniční dopravní cesty

## Správa železniční dopravní cesty, státní organizace

Oblastní ředitelství Brno

Kounicova 26

611 43 BRNO

Váš dopis zn.

Ze dne

Naše zn. 18232/2017-SZDC-OR BNO-NT

Vyřizuje

Ing. Marcela Navrátilová

Telefon

972 626 098

Mobil

724 584 844

E-mail

navratilovam@szdc.cz

Datum

31. října 2017

Viadesigne s.r.o.

Na Zahradách 1151/16

690 02 Břeclav

### Souhrnné stanovisko Správy železniční dopravní cesty, státní organizace, k stavebnímu povolení

Na základě předložené žádosti a dokumentace stavby vydává Správa železniční dopravní cesty, státní organizace, Oblastní ředitelství Brno (dále jen „SZDC“), podle zákona č. 183/2006 Sb., o územním plánování a stavebním řádu (stavební zákon), v platném znění, toto

#### souhrnné stanovisko k stavebnímu povolení

**Název stavby:** II/425 Starovičky – Rakvice – Břeclav, SO 103 Rakvice, SO 201 most

**Místo stavby:** na pozemku v obvodu dráhy p.č. 4802 (SZDC) a v OPD v k.ú. Rakvice

**Trat':** Břeclav předn. (mimo) – Brno hl.n. (TÚ 2001), žkm 95,950 – 99,600

Zaječí – Hodonín (TÚ 2091), žkm 1,930 – 1,970

**TÚDÚ:**

200104 Podivín – Zaječí; 209102 Zaječí – Velké Pavlovice

**Žadatel:**

Viadesigne s.r.o.

**Stavebník/Investor:**

Správa a údržba silnic JM kraje

Podle předložené dokumentace se jedná o stavební úpravu části silnice II/425 v extravilánu obce Rakvice. V rámci stavby bude rekonstruován silniční most (SO 201) nad žel. tratí Zaječí–Hodonín v km 1,930 – 1,970.

Stavbou dojde k dotčení pozemků ve správě SZDC.

V území dotčeném stavbou se nachází technická zařízení SZDC. Podmínky ochrany jsou uvedeny dále.

**Správa železniční dopravní cesty, státní organizace, se stavbou situovanou v obvodu dráhy a ochranném pásmu dráhy**

#### souhlasí

**za předpokladu, že budou splněny následující podmínky:**

1. Stavba musí být navržena tak, aby nenarušila stabilitu drážního tělesa a provozuschopnost drážních staveb a zařízení. Realizací stavby nesmí dojít k ohrožení bezpečnosti a plynulosti provozu dráhy a drážní dopravy a bezpečnosti pracovníků nebo k poškození, ztížení údržby a rekonstrukce drážních staveb a zařízení. Pokud k takovému stavu dojde, budou veškeré náklady s tím související účtovány investorem.
2. Stavba musí být zabezpečena proti nepříznivým účinkům provozu dráhy (otřesy, vibrace). Provozovatel dráhy či dopravce nebudou odpovídat za případné negativní vlivy způsobené železničním provozem na předmětnou stavbu resp. její funkčnost.
3. Stavba (SO 201) zasahuje na pozemek p.č. 4802 v k.ú. Rakvice, který je v majetku ČR, právo hospodařit SZDC. Stavebník je povinen před zahájením stavby projednat a uzavřít se SZDC nájemní smlouvu, kontaktní osoba: Katrňáková Kateřina, tel. 972 625 079, katrnakova@szdc.cz. Po dokončení stavby je nutné vyhotovit oddělovací GP s přesným zákresem stavby a v případě, že stavba bude zasahovat na pozemek ve správě SZDC, je třeba zažádat o odprodej pozemku.
4. Pod silničním mostem (SO 201) podél tratě Zaječí - Hodonín jsou vedeny kabelové trasy 15xn a DK 40. Trasa 15xn a DOK vede podél tratě Břeclav - Brno. Uvedené kabelové trasy musí být respektovány. Servis a údržbu zajišťuje servisní organizace ČD-Telematika, a.s (ČD-T), kontaktní osoba: Pavel Kříž, tel. 972 625 584; 724 815 186. Situace se zákresem zařízení ve správě ČD-T byly zaslány žada-



teli elektronicky dne 21.3.2017 jako příloha vyjádření k existenci sítí čj. 11085/2017-SŽDC-ORBNO-NT.

5. V místě křížení silnice s železniční tratí Zaječ - Hodonín - pod silničním mostem (SO 201) jsou vedeny kabelové trasy ve správě Správy sdělovací a zabezpečovací techniky Brno (SSZT). Starší kabely TZZ a KO vedou ve volném výkopu v orientační vzdálenosti 3,3 m od osy koleje po pravé straně ve směru kilometráže. Trasa novější z r. 2015 vede po levé straně ve směru kilometráže. Výkresová dokumentace kabelových tras SSZT byla zaslána žadateli elektronicky dne 21.3.2017 jako příloha vyjádření k existenci sítí čj. 11085/2017-SŽDC-ORBNO-NT.  
Pokud bude pojižďena těžkou mechanizací kabelová trasa ve správě SSZT včetně ochranného pásma 1,5 m na obě strany kabelu je nutno:
  - provést vytýčení kabelové trasy ve správě SSZT, kontaktní osoba pro vytýčení kabelové trasy - p. Churý Marek, VPS SZO Veselí n/M, mobil: 728 876 468, e-mail: chury@szdc.cz,
  - je třeba zajistit ochranu kabelové trasy ve správě SSZT (např. zakrytí kabelové trasy ŽB panely).
6. Železniční trať Břeclav-Brno je elektrifikovaná střídavou proudovou soustavou 25kV/50Hz. Vrchní vedení trakce je v terénu zřejmé. Při pohybu mechanizmů v blízkosti zařízení trakčního vedení, musí být dodrženy minimální vzdálenosti od trakčního vedení definované normami a předpisy (TNŽ343109).
7. V zájmové oblasti se nachází železniční most v ev. žkm 96,438, který navazuje na silniční most (SO 202). Řez železničního mostu je přílohou tohoto stanoviska. Požadujeme respektovat výšku dna mostu. O zahájení stavebních prací je třeba informovat místního správce Ing. Fialu, tel. 606 744 251, který provede prokazatelnou kontrolu mostu po dokončení stavby (např. zápisem do stavebního deníku).
8. Práce na silničním mostě přes železniční trať (SO 201) a v těsné blízkosti dráhy musí být prováděny s nejvyšší opatrností a musí být zajištěna taková ochranná opatření, aby nedošlo k poškození drážního zařízení, narušení průjezdného profilu železniční trati a pádu jakýchkoliv předmětů, materiálu a nečistot na železniční trať. V případě znečištění kolejiště a drážních odvodňovacích zařízení musí být neprodleně vše uvedeno do původního a řádného stavu. Musí být dodrženy podmínky uvedené v Technické zprávě SO 201, odst. 3.3.2 Překážky.
9. Zahájení prací bude oznámeno min. 14 dní předem vedoucímu PSTO Mutěnice, p. Bystřický, tel. 972 636 556; 724 284 879.
10. Po ukončení prací musí být terén a pozemek SŽDC uveden do původního a řádného stavu.
11. Stavební materiál, vytěžená zemina nebo jiný odpad nesmí být ukládán na pozemek dráhy nebo v bezprostředním okolí drážních objektů a zařízení. Odpad je nutno likvidovat ve smyslu zákona č. 185/2001 Sb.
12. Vedoucí PSTO Mutěnice musí být přizván k ukončení prací a stavby v místě křížení sil. mostu (SO201) s žel. tratí za účelem provedení prokazatelné kontroly splnění daných podmínek, např. zápisem do stavebního deníku.
13. V případě práce v bezprostřední blízkosti koleje, při povrchové sanaci opěr mostu (SO 201) tj. 2,5m - 5,5m od osy koleje, je nutné z důvodu bezpečnosti pracovníků zavést pomalou jízdu kolem pracovního místa 30km/hod - zavedení pomalé jízdy je nutné předem projednat. Minimálně 14 dní před zahájením prací si stavebník zažádá na Správě tratí Břeclav o zavedení pomalé jízdy, kontakt: pí. Pištěková, tel. 972 632 800 a na SŽDC GR v Praze si stavebník uzavře smlouvu o pomalých jízdách, kontakt: p. Adamec, tel. 972 244 551.
14. Pro práce v blízkosti tratě (SO 201) si stavebník, minimálně 14 dní před zahájením těchto prací, na Správě tratí Břeclav zažádá o zajištění technického dohledu, kontakt: pí. Pištěková, tel. 972 632 800.
15. Práce prováděné na silničním mostě nad žel. tratí TÚ 2091 (SO 201) zasahující do průjezdného profilu žel. tratě a ohrožující bezpečnost žel. provozu musí být prováděny za výluky žel. provozu. Upozorňujeme, že výluky provozu trati Zaječ - Velké Pavlovice ve dne generují zavedení náhradní autobusové dopravy. Pokud žadatel nebude požadovat nepřetržité výluky provozu v tomto úseku, doporučujeme konat výluky provozu v úseku Velké Pavlovice - Zaječ v noci následujících časech (časy uvedeny dle návrhu GVD 2017/2018): pondělí/úterý - čtvrtek/pátek od cca 21:15 hod. do 4:35 hod., pátek/sobota cca od 21:15 hod. do 6:40 hod., sobota/neděle cca od 21:15 hod. do 8:40 hod., kdy nebude potřeba zavést náhradní autobusovou dopravu za vlaky. Stavebník si minimálně 90 dní před zahájením prací na mostě zažádá o výluky, kontakt: OŘ Brno, Ing. Macálka, tel.: 972 626 099. Na SŽDC GR v Praze si stavebník uzavře smlouvu o výlukách, kontakt: p. Adamec, tel.: 972 244 551.
16. Zahájení prací v blízkosti dráhy, popř. uzávěrky komunikace, je třeba ohlásit na operační středisko HZSP SŽDC JPO Brno, Kulkova 28, Brno, 614 00, nepoplachové č. tel. 972 624 065, v dostatečném předstihu pro zajištění potřebných opatření. Po dobu stavebních prací musí být zajištěna možnost příjezdu jednotek IZS pro zásah v objektech drah a na dráze.  
Dojde-li v souvislosti s výkonem stavebních prací k úniku plynu, je investor/zhotovitel stavby povinen:
  - ihned kontaktovat pohotovostní službu provozovatele plynového zařízení na lince 1239,



- informovat územně příslušné operační středisko hasičského záchranného sboru, tel. 112,
  - informovat prostřednictvím operačního střediska HZSP SŽDC - JPO Brno poplachové č. tel. 972 624 150 hlavního dispečera pro řízení provozu a dispečera elektro OŘ,
  - zastavit práce, vypnout motory strojů,
  - neužívat otevřený oheň, elektrické spotřebiče a jiné iniciační zdroje (zejména mobilní telefony, radiostanice, fotoaparáty) v místě vzniku výbušné atmosféry (nebezpečí zapálení výbušné směsi),
  - zabránit v přístupu nepovolaných osob na staveniště s únikem plynu,
  - vyrozumět uživatele bezprostředně ohrožených – přilehlých nemovitostí o úniku plynu.
17. Vstup cizích osob (pracovníků zhotovitele apod.) do obvodu dráhy a provozované dopravní cesty SŽDC je možný pouze na základě povolení ke vstupu do míst veřejnosti nepřístupných podle předpisu SŽDC Ob1. Pro práce v obvodu dráhy musí být proškolen příslušný vedoucí pracovník zhotovitele. Informace týkající se žádosti o vystavení uvedeného povolení jsou k dispozici na e-mailové adrese: [prukazy@szdc.cz](mailto:prukazy@szdc.cz).

Správa železniční dopravní cesty, státní organizace, trvá na tom, aby **výše uvedené podmínky tohoto souhrnného stanoviska byly stavebníkovi zapracovány do příslušného opatření stavebního úřadu jako nezbytně závazné**, s uvedením čísla jednacího a data vydání souhrnného stanoviska.

Toto souhrnné stanovisko nenahrazuje souhlas Drážního úřadu ve smyslu ustanovení § 7 odstavec 3 nebo § 9 odstavec 1 zákona č. 266/1994 Sb., o drahách, v platném znění.

Toto souhrnné stanovisko se týká předmětné stavby pouze v rozsahu předložené dokumentace stavby s platností 2 let od data jeho vydání. Pokud v této lhůtě nebude vydáno pravomocné rozhodnutí stavebního úřadu, je investor stavby popř. s jeho souhlasem stavebník povinen zažádat o vydání nového souhrnného stanoviska, podle aktuálních podmínek a platných právních předpisů.

Pro případné další žádosti nebo jiná podání týkající se předmětné stavby (např. při předkládání žádosti k dalšímu stupni dokumentace stavby) žádáme o uvádění našeho čísla jednacího resp. spisového pro naši rychlejší orientaci k uvedenému záměru.

Správa železniční dopravní cesty,  
státní organizace  
S pozdravem Oblastní ředitelství Brno  
Kounicova 26, 611 43 Brno  
IČ: 70994234, DIČ: CZ70994234  
(28)

Ing. Miroslav Konečný  
ředitel Oblastního ředitelství Brno

Příloha: výkres mostu km 96,438

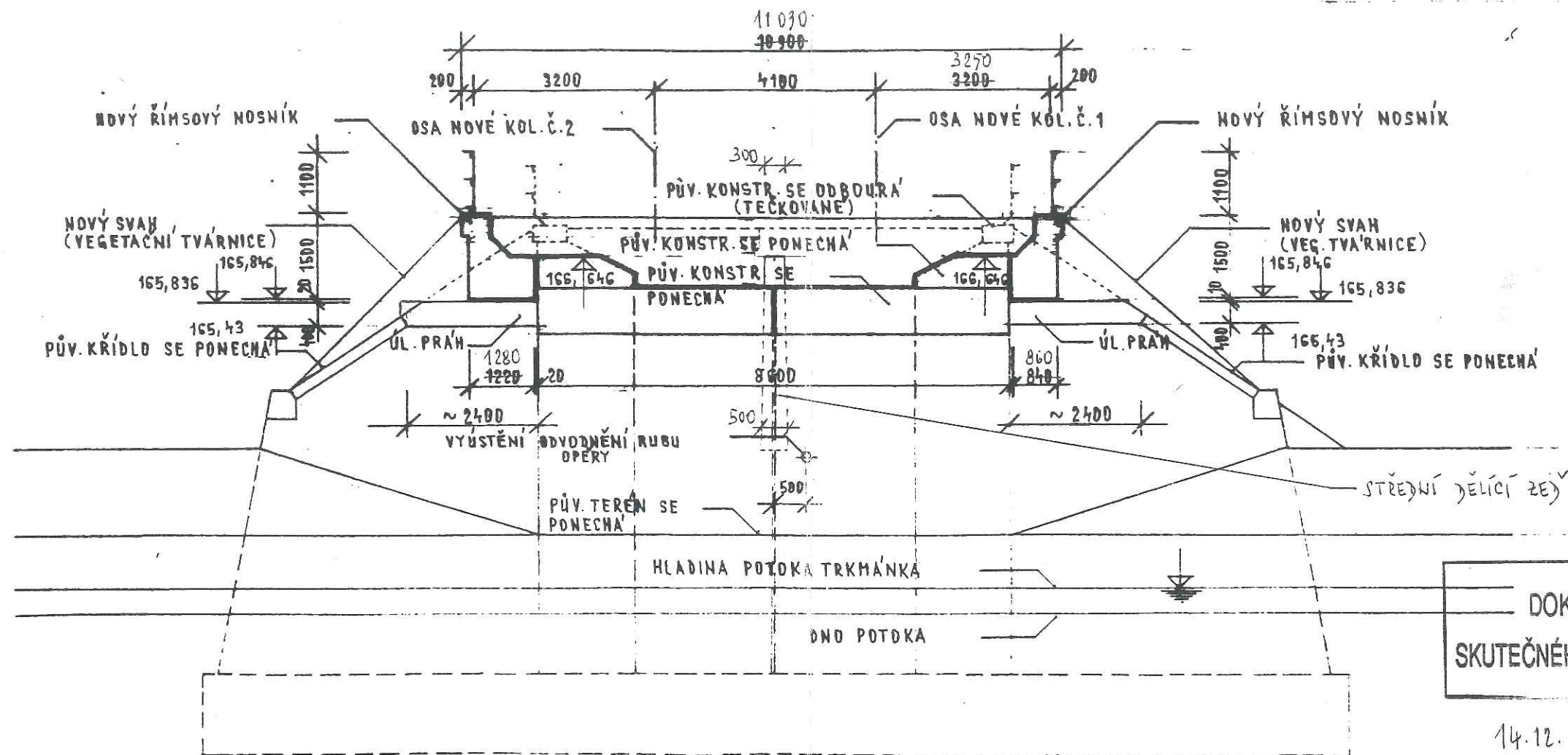
Na vědomí: ST Břeclav, PSTO Mutěnice, SSZT, SMT







# ŘEZ B-B' S POHLEDEM NA BŘECLAVSKOU OPĚRU M 1:100



Dokumentace dle skutečného provedení

souprava č. **1**  
Příloha č. 108

ŽS Brno, a.s., Burešova 17  
660 02 Brno  
IČO: 463 42 796  
DIČ: 288-46342796  
DIVIZE MOSAN

ČESKÉ DRÁHY, s.o.  
Divize dopravní cesty  
STAVEBNÍ SPRÁVA OLOMOUČ  
Stavební dozor 15  
Nerudova 1, 772 58 OLOMOUČ

DOKUMENTACE DLE  
SKUTEČNÉHO PROVEDENÍ STAVBY

14.12. 1998

ODPOV. PROJEKTANT STAVBY	Ing. Pukl		SUDOP Brno spol. s r.o.	
ODPOV. PROJEKTANT SO, PS	Ing. Lhotský		Kounicova 26	
NAVRHL, VYPRACOVAL	Ing. Lhotský		61136 Brno	
KRESLIL, PSAL	Mir. Vávru		DATUM říjen 1996	
KONTRLOVAL	Ing. Fuka		ČÁST DOKUMENTACE	
OKRES Břeclav	OBEC Podivín		E.13.14	
INVESTOR ČD, DDC Stavební správa Olomouc			MĚŘITKO	ÚČEL
ČD, DDC Modernizace t.ú. st.hr. Rak. - Břeclav - Vranovice t.ú. Podivín - Zaječí			1:100	Projekt
			SOUPRAVA	PŘÍLOHA
SO 13-19-02 Most v km 96,438			<b>15</b>	<b>9</b>
Řez B - B' s pohledem na břeclovskou opěru				









Vyřizuje: Dundáček Petr

E-mail: petr.dundacek@t-mobile.cz

DOPRAVOPROJEKT  
Ostrava a.s.  
Monika Chovancová  
Masarykovo náměstí 5/5  
70200 Ostrava

Naše značka: **E27106/19**

V Praze dne: **12.7.2019**

**Vyjádření a stanovení podmínek pro udělení souhlasu s umístěním stavby v ochranném pásmu sítě technické infrastruktury ( TI ) společnosti T-Mobile Czech Republic a.s.**

Vydané podle § 101 ZÁKONA Č. 127/2005 Sb., o elektronických komunikacích a o změně některých souvisejících zákonů ( zákon o elektronických komunikacích – dále jen ZEK ), ve znění pozdějších předpisů a §161 zákona č. 183/2006 Sb., o územním plánování a stavebním řádu ( stavební zákon) či dle dalších příslušných právních předpisů

**Věc: 170010 - II/425 Starovičky - Rakvice - Břeclav**

Stupeň: Jiný důvod

Na základě předložených projektových podkladů dáváme **souhlasné stanovisko k vydání Územního souhlasu / rozhodnutí (Stavebního povolení) a následně souhlas s realizací stavby.**

Dle předložených dokladů nedojde ke kolizi s technickou infrastrukturou společnosti **T-Mobile Czech Republic a.s.**

Toto stanovisko má platnost 1 rok.

Vydané stanovisko nelze prodloužit. Po uplynutí platnosti zadejte žádost o nové stanovisko.

**T-Mobile**  
T-Mobile Czech Republic a.s.  
Tomášova 2144/1  
148 00 Praha 4  
IČ 649 49 681, DIČ CZ64949681

.....  
Ochrana sítí  
Technologický úsek

**V případě doplňujících dotazů vždy uvádějte v „Předmětu“ e-mailu číslo jednací.**





Příloha č. 1

## Rekapitulace žádosti o vyjádření k existenci sítě elektronických komunikací

Číslo žádosti: **E27106/19**  
Název stavby /akce: **170010 - II/425 Starovičky - Rakvice - Břeclav**  
Datum podání žádosti: **12.7.2019**  
Důvod žádosti: **Jiný důvod**  
Popis jiného důvodu žádosti: **Existence sítí**  
Poznámka: **Most ev.č. 425-016**

## Žadatel

Firma / organizace: **DOPRAVOPROJEKT Ostrava a.s.**  
IČ: **42767377**  
DIČ:  
Kontaktní osoba: **Monika Chovancová**  
Adresa: **Masarykovo náměstí 5/5**  
Město / obec: **Ostrava**  
PSČ: **70200**  
Stát:  
E-mail: **m.chovancova@dpova.cz**  
Telefonní číslo: **+420730589369**

## Stavebník

Firma / organizace:  
Kontaktní osoba:  
Adresa:  
Město / obec:  
PSČ:  
Stát:  
E-mail:  
Telefonní číslo:

## Stavba

Výška nad terénem (metry): **0 m**  
Projektant:  
Druh stavby: **Ostatní**  
Hodnota projektu:  
Měsíc zahájení stavby:  
Měsíc ukončení stavby:

## Odeslání stanoviska

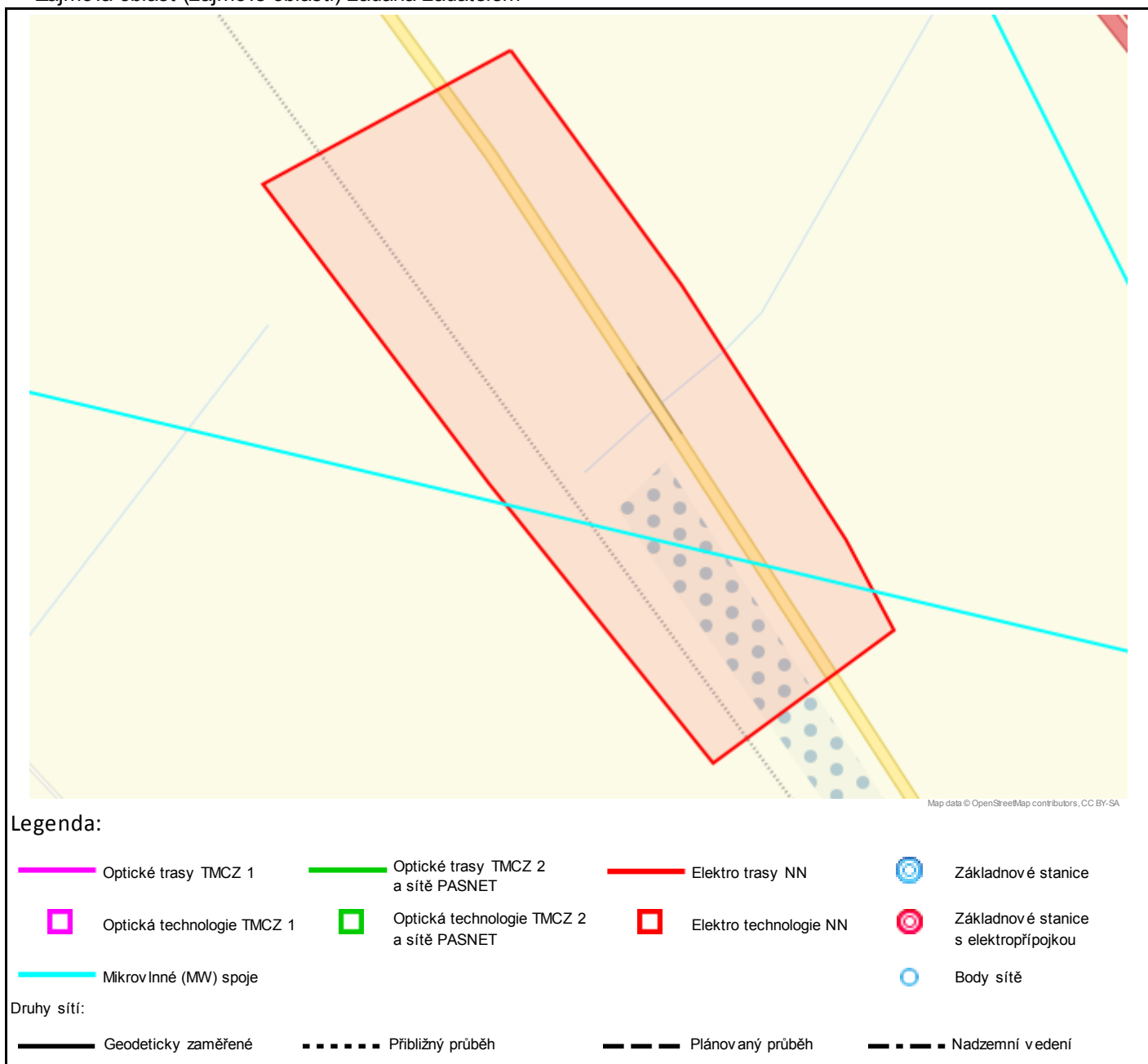
E-mail: **m.chovancova@dpova.cz**



Příloha č. 2

## Situační plánek

Zájmová oblast (zájmové oblasti) zadaná žadatelem



Geometrie zájmové oblasti (zájmových oblastí) žádosti ve formátu WKT a souřadnicovém systému S-JTSK. Zkopírováním textu lze geometrii zobrazit v jakémkoli softwaru podporujícím formát WKT.

POLYGON((-585605.6 -1199984.51,-585510.35 -1200148.55,-585420.39 -1200325.82,-585395.26 -1200388,-585522.26 -1200462.08,-585649.26 -1200264.97,-585776.26 -1200054.63,-585605.6 -1199984.51))









**DOPRAVOPROJEKT Ostrava a.s.**  
**Monika Chovancová**  
**Masarykovo náměstí 5/5**  
**702 00 Ostrava**

V Praze, 12.7.2019

Naše zn.: **MW9910133667127173**

Věc: vyjádření k žádosti k akci **"170010 - II/425 Starovičky - Rakvice - Břeclav"**

Sdělujeme Vám, že společnost Vodafone Czech Republic a.s., se sídlem Praha 5, náměstí Junkových 2, IČ: 25788001, zapsaná dne 13.8. 1999 v obchodním rejstříku vedeném Městským soudem v Praze pod spisovou značkou B.6064 na základě předložené dokumentace ze dne **12.7.2019**

**souhlasí s realizací projektu.**

Ve vámi zadaném zájmovém území a v uvedené výšce (výška stavby: 0 m, výška jeřábu: 0 m) se nenachází žádné podzemní ani nadzemní vedení naší společnosti.

Platnost vyjádření je **1 rok** od data vydání.

S pozdravem

v.z. Nora Hlásenská  
Vodafone Czech Republic a.s.  
Technická 23  
616 00 Brno

Tel.: 775 012 847  
E-mail: east@vodafone.cz

  
**Vodafone Czech Republic a.s.**  
náměstí Junkových 2, 155 00 Praha 5  
IČO: 25788001, DIČ: CZ25788001  
tel.: 776 971 111, fax: 776 971 927  
-60-

**Seznam příloh/přiložených souborů:**  
Zadost\_MW9910133667127173.pdf









**Existence sítí - zájmové území k.ú.Rakvice:  
Most ev.č. 425-016**

**Nemáme sítě v našem majetku nebo provozování.**

Vodovody a kanalizace Břeclav, a.s.  
Čechova 23  
690 11 Břeclav  
-6-







zastoupená Ing. Darinou DOSTÁLOVOU

OOÚZ/Oddělení ochrany územních zájmů MORAVA  
V zájmovém prostoru dle příložené dokumentace neevduje

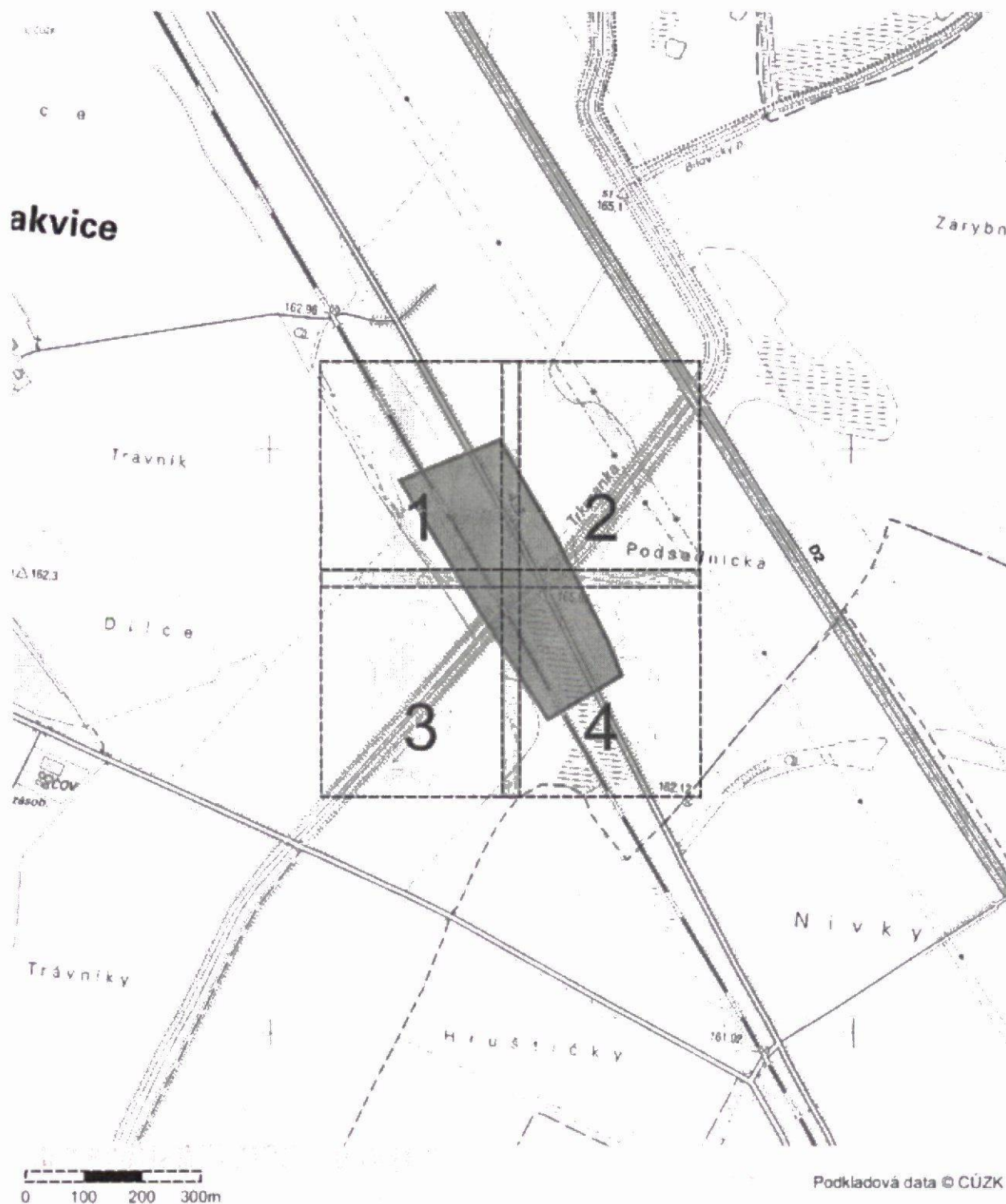
OdOOÚ MORAVA Inženýrské síťi nebo zařízení AČR.

Toto stanovisko platí po dobu jednoho roku,  
ale není souhlasem pro potřeby územního řízení  
nebo stavebního povolení.

Ev.č. 49819/1936/2018-1150

Brno dne: 2.3.-07.-2019

Polygon 1 - Mapa širších vztahů



Podkladová data © CÚZK



utilityreport

Tato žádost byla vygenerována službou UtilityReport, kterou provozuje HRDLIČKA spol. s r. o. Více na [www.mawis.eu](http://www.mawis.eu).  
V případě dotazu kontaktujte zákaznické centrum na telefonnu: +420 251 618 458 nebo e-mailu: [info@mawis.eu](mailto:info@mawis.eu).



**DOPRAVOPROJEKT Ostrava a.s.**

Došlo dne:

**26 -07- 2019**

Č.j.:

Počet příloh:

Č. spisu:





DOPRAVOPROJEKT Ostrava spol. s.r.o.  
Monika Chovancová  
Masarykovo náměstí 5/5  
702 00 Ostrava

Naše značka:  
6230/19/OVP/N

Datum:  
22.7.2019

**Toto vyjádření je vydáváno ve smyslu zákona č. 458/2000 Sb. a zákona č. 183/2006 Sb.,  
má platnost 2 roky od data jeho vydání.**

**Věc: 170010 - II/425 Starovičky - Rakvice - Břeclav**

**okres: Břeclav  
k.ú.: Rakvice**

**NEZASAHUJE do bezpečnostního pásma VTL plynovodu a ochranného pásma  
telekomunikačního vedení NET4GAS, s.r.o.**

V další korespondenci uvádějte vždy číslo našeho vyjádření.

**NET4GAS, s.r.o.**  
Na Hřebenech II 1718/8, P.O.BOX 22  
140 21 Praha 4 - Nusle  
IČ: 27260364  
DIČ: CZ27260364 (43)

Aleš Novák  
Manažer, Dokumentace soustavy

Žádosti o vyjádření k VTL plynovodům a telekomunikačnímu vedení NET4GAS, s.r.o. zasílejte pomocí  
elektronické podatelny: [www.net4gas.cz](http://www.net4gas.cz) (Přepavní soustava - Žádost o vyjádření).









# OBEC RAKVICE

Náměstí 22, 691 03 Rakvice

Č.j.: OUR-902/2019

V Rakvicích: 19.07.2019

Vyřizuje: Slámová

DOPRAVOPROJEKT Ostrava  
a.s.  
Chovancová Monika  
Masarykovo náměstí 5/5  
702 00 Ostrava

**Věc: Vyjádření k technické infrastruktuře na akci: 170010-II/425 Starovičky-Rakvice-Břeclav**

Obec Rakvice nemá v místě stavby dle zaslané situace ve správě žádné inženýrské sítě, které by mohly být dotčeny.

Radek Průdek  
starosta

**OBEC RAKVICE**  
691 03 RAKVICE  
okres Břeclav  
2.

2019 07 19 14:19



**DOPRAVEPROJEKT Ostrava a.s.**

Došlo dne:

**24 -07- 2019**

Č.j.:

Počet příloh:

Č. spisu:



# OPTILINE a.s.

DOPRAVOPROJEKT Ostrava, a.s.  
Monika Chovancová  
Masarykovo nám. 5/5  
702 00 Ostrava

<i>Vaše značka</i>	<i>Naše značka</i>	<i>Vyřizuje</i>	<i>V Praze dne</i>
	1411901686	Středisko dokumentace SITEL	23.07.2019

**Věc: Vyjádření k existenci technické infrastruktury**  
– podzemního komunikačního vedení a zařízení veřejné komunikační sítě

Stavba:

**170010 - II/425 Starovičky - Rakvice - Břeclav**  
– Zájmové území stavby vyznačeno ve Vaší žádosti

Společnost **OPTILINE a.s.**, se sídlem Brno, Příkop 843/4, PSČ 602 00, zastoupena společností SITEL, spol. s r.o., se sídlem Baarova 957/15, Praha 4, PSČ 140 00 (dále jen "SITEL"), Vám sděluje, že ve vyznačeném zájmovém území se nenachází žádná podzemní komunikační vedení a zařízení veřejné komunikační sítě ve vlastnictví společnosti OPTILINE a.s.

**Souhlasíme s vydáním pro tyto účely: Ohlášení stavby, Rozhodnutí o umístění stavby, Stavební povolení, Veřejnoprávní smlouvy, Zjednodušené územní řízení, Územní souhlas, Územní řízení.**

Toto vyjádření má platnost 1 rok ode dne vydání.

V případě další korespondence uvádějte naše číslo jednací.

S pozdravem

*Přílohy: polohopisný plánek*  
*Kopie: žádné*



Optiline a.s.  
Příkop 843/4, Brno, PSČ 602 00  
IČ: 26270412, DIČ: CZ26270412  
zapsána v OR u KS v Brně, oddíl B, vložka 3677

Zastoupena společností SITEL, spol. s r.o.  
se sídlem Baarova 957/15, Praha 4, PSČ 140 00  
tel.: 267 198 111, fax: 267 198 222  
web: www.sitel.cz  
IČ: 44797320, DIČ: CZ44797320  
zapsána v OR u MS v Praze, oddíl C, vložka 6725



<b>DOPLNĚNÍ PRŮJEKTU</b> <b>Strava a.s.</b>		
Dotaz číslo:	C.č.:	Počet příloh:
<b>31-07-2019</b>	Č. Správy:	



## Situační výkres

Platí pouze s vyjádřením 1411901686.

Zakreslené polohy zařízení v příloze jsou pouze informativní.



### Legenda

- ■ ■ Zájmové území
- Komunikační vedení

Dotčená katastrální území: Rakvice

Optiline a.s.  
Příkop 843/4, Brno, PSČ 602 00  
IČ: 26270412, DIČ: CZ26270412  
zapsána v OR u KS v Brně, oddíl B, vložka 3677

Zastoupena společností SITEL, spol. s r.o.  
se sídlem Baarova 957/15, Praha 4, PSČ 140 00  
tel.: 267 198 111, fax: 267 198 222  
web: [www.sitel.cz](http://www.sitel.cz)  
IČ: 44797320, DIČ: CZ44797320  
zapsána v OR u MS v Praze, oddíl C, vložka 6725







**DOPRAVOPROJEKT Ostrava, a.s.**  
**Monika Chovancová**  
**Masarykovo nám. 5/5**  
**702 00 Ostrava**

<i>Vaše značka</i>	<i>Naše značka</i>	<i>Vyřizuje</i>	<i>V Praze dne</i>
	1311901960	Středisko dokumentace SITEL	24.07.2019

**Věc: Vyjádření k existenci technické infrastruktury**  
**– podzemního komunikačního vedení a zařízení veřejné komunikační sítě**

Stavba:

**170010 - II/425 Starovičky - Rakvice - Břeclav**

– Zájmové území stavby vyznačeno na předložených situacích ve Vaší žádosti

Společnost **Telia Carrier Czech Republic a.s.**; se sídlem centrum NAGANO IV, K Červenému dvoru 25a, Praha 3, PSČ 130 00, zastoupena společností SITEL, spol. s r.o.; se sídlem Baarova 957/15, Praha 4, PSČ 140 00 (dále jen "SITEL"), Vám sděluje, že při realizaci výše uvedeného stavebního záměru dojde ke střetu s podzemním komunikačním vedením a zařízením veřejné komunikační sítě (dále PV). V PV může být uloženo několik prvků - kabelů a ochranných trubek, které jsou chráněny ochranným pásmem - viz příloha.

**Dotčené PV: BRNO2\_NIED**

**Ke kontaktu s PV dojde: dle situace**

**Souhlasíme s vydáním pro tyto účely: Ohlášení stavby, Rozhodnutí o umístění stavby, Stavební povolení, Veřejnoprávní smlouvy, Zjednodušené územní řízení, Územní souhlas, Územní řízení na výše uvedenou stavbu, kterou je dotčeno PV za předpokladu, že:**

Stavebník bere na vědomí, že v zájmové lokalitě se nachází podzemní komunikační vedení a zařízení veřejné komunikační sítě (dále PV) včetně jeho ochranného pásma (dle přiložené situace) a dodrží zejména tyto podmínky:

- V Dokumentaci k žádosti o vydání příslušného povolení podle Stavebního zákona bude PV zohledněno a řešeno jeho případné dotčení.
- Dokumentace pro provádění stavby bude prostřednictvím SITEL předložena společnosti Telia (SITEL) k odsouhlasení.
- V ochranném pásmu PV je možno provádět stavební práce pouze po předchozím písemném souhlasu vlastníka PV - žádost o souhlas se zahájením prací bude společnosti Telia (SITEL) zaslána 8 týdnů předem.
- Zástupce Telia (SITEL) bude přizván k předání staveniště - viz kontakt ochrana sítí.

**Obecné podmínky:**

- Před zahájením prací bude poloha PV přímo ve staveništi vyznačena geodetickým vytýčením, které stavebník objedná nejpozději 14 dní před započítáním prací na adrese: SITEL, spol. s r.o., Ing. Rudolf Čihák, provozovna Nad Elektrárnou 1526/45, 106 00 Praha 10, e-mail rcihak@sitel.cz, tel.267198362.
- Pracovníci provádějící práce budou prokazatelně seznámeni s polohou PV.
- Před zahájením stavebních prací budou místa styků (křížení, souběhů) na základě vytýčení v terénu odkryta ručně kopanými sondami a případné zjištěné nesrovnalosti budou oznámeny společnosti Telia (SITEL).

Telia Carrier Czech Republic a.s.  
centrum NAGANO IV,  
K červenému dvoru 25a, Praha 3, PSČ 130 00  
IČ: 26207842, DIČ: CZ26207842  
zapsána v OR u MS v Praze, oddíl B, vložka 6808

Zastoupena společností SITEL, spol. s r.o.  
se sídlem Baarova 975/15, Praha 4, PSČ 140 00  
tel.: 267 198 111, fax: 267 198 222  
web: www.sitel.cz  
IČ: 44797320, DIČ: CZ44797320  
zapsána v OR u MS v Praze, oddíl C, vložka 6725

Verze 1.0



- Při stavebních pracích v ochranném pásmu PV je třeba dbát nejvyšší opatrnosti, nepoužívat nevhodné nářadí a žádné mechanizační prostředky.
- Nad trasou PV nebudou umístována zařízení včetně skladování materiálu atp., která mohou omezit přístup k PV, a nebudou vysazovány dřeviny trvalého charakteru.
- Při křížení nebo souběhu s PV bude dodržena norma ČSN 736005 o prostorovém uspořádání sítí technického vybavení. Vhodný způsob ochrany PV při křížení či souběhu bude řešen v Dokumentaci pro provádění stavby.
- Odkryté PV bude řádně zabezpečeno proti poškození při provádění prací, proti poškození třetí stranou, popřípadě poškození obecně. O odkrytém PV bude zajištěna fotodokumentace.
- Před zakrytím PV bude ke kontrole přizván zástupce Telia (SITEL) - viz kontakt ochrana sítí.
- Po trase PV nebude pojižděno těžkými vozidly (mechanizací), pokud nebude provedena odpovídající ochrana těchto tras proti mechanickému poškození (panely nebo jiným vhodným způsobem) - bude řešeno v Dokumentaci pro provádění stavby.
- Bez předchozího souhlasu vlastníka PV nebude snížena nebo zvýšena vrstva zeminy nad PV.
- Jakékoliv poškození či narušení PV bude okamžitě ohlášeno na telefonní číslo 267 198 123 nebo 267 198 333 - na servisní dispečink společnosti SITEL a následně písemně na adresu SITEL, spol. s r.o., provozovna Nad Elektrárnou 1526/45, Praha 10, PSČ 106 00 (popř. na e-mailovou adresu [sos@site.cz](mailto:sos@site.cz) nebo fax 267 198 334).
- Při poškození PV (i dodatečně zjištěném) způsobené činností stavebníka mu budou předepsány k úhradě všechny vzniklé škody a vynaložené náklady v souvislosti s odstraněním a opravou poškozeného PV včetně následných škod a škod souvisejících (např. s přerušением provozu).
- PV nebude překládáno ani jinak upravováno.

#### **V případě nutnosti přeložení, manipulace nebo úprav PV:**

- Bude uzavřena smlouva o přeložce s vlastníkem PV.
- Práce spojené s přeložením, manipulací nebo úpravou PV budou provedeny společností SITEL včetně vypracování Dokumentace pro provádění stavby na objednávku Stavebníka. (SITEL je autorizovaným dodavatelem vlastníka sítě).
- Nedílnou součástí přeložení nebo úpravy PV jsou také kontrolní zkoušky PV (OK a HDPE), vypracování dokumentace skutečného provedení stavby a její zapracování do stávající dokumentace, a to v papírové i DGN formě dle předpisu vlastníka PV a další související činnosti.
- Stavebník zajistí veřejnoprávní a majetkové vypořádání (věcná břemena atp.).

**Kontakt na ochranu sítí: 267198126, 722485662, [ochranasite@site.cz](mailto:ochranasite@site.cz)**

Při žádosti o změnu nebo prodloužení územního rozhodnutí (stavebního povolení) stavebník požádá o nové vyjádření k existenci PV ve vlastnictví společnosti Telia Carrier Czech Republic a.s.

Toto vyjádření má platnost 1 rok ode dne vydání.

V případě další korespondence uvádějte naše číslo jednací.

S pozdravem



**Telia Carrier Czech Republic a.s.**  
zastoupena společností SITEL, spol. s r.o.  
IČO: 44797320  
Nad Elektrárnou 1526/45  
106 00 Praha 10

*Přílohy: polohopisný plánec*

*Kopie: žádné*

Telia Carrier Czech Republic a.s.  
centrum NAGANO IV,  
K červenému dvorcu 25a, Praha 3, PSČ 130 00  
IČ: 26207842, DIČ: CZ26207842  
zapsána v OR u MS v Praze, oddíl B, vložka 6808

Verze 1.0

Zastoupena společností SITEL, spol. s r.o.  
se sídlem Baarova 975/15, Praha 4, PSČ 140 00  
tel.: 267 198 111, fax: 267 198 222  
web: [www.site.cz](http://www.site.cz)  
IČ: 44797320, DIČ: CZ44797320  
zapsána v OR u MS v Praze, oddíl C, vložka 6725

**DOPRAVOPROJEKT Ostrava a.s.**

Došlo dne:

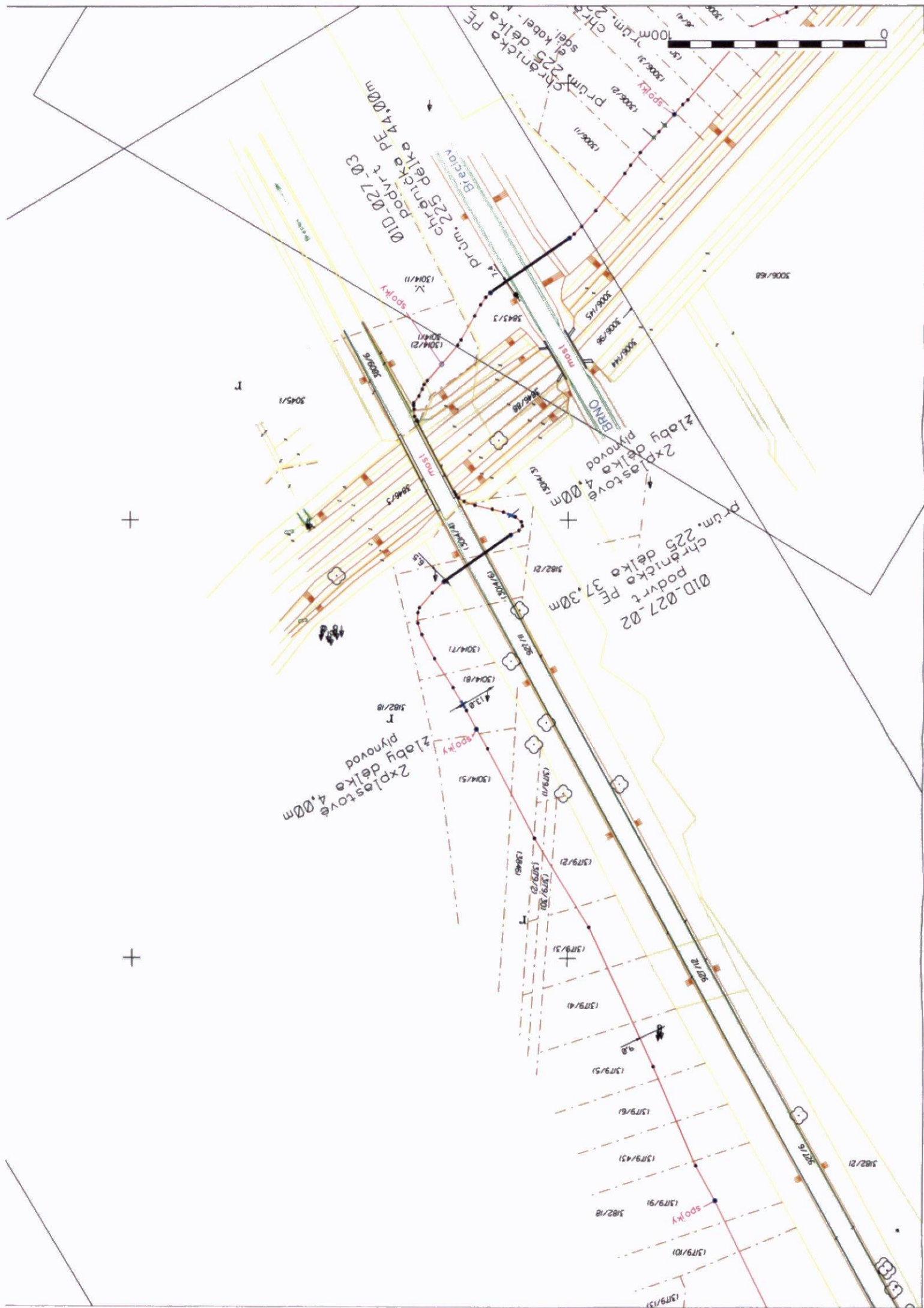
31 -07- 2019

Č.j.:

Počet příloh:

Č. spisu:



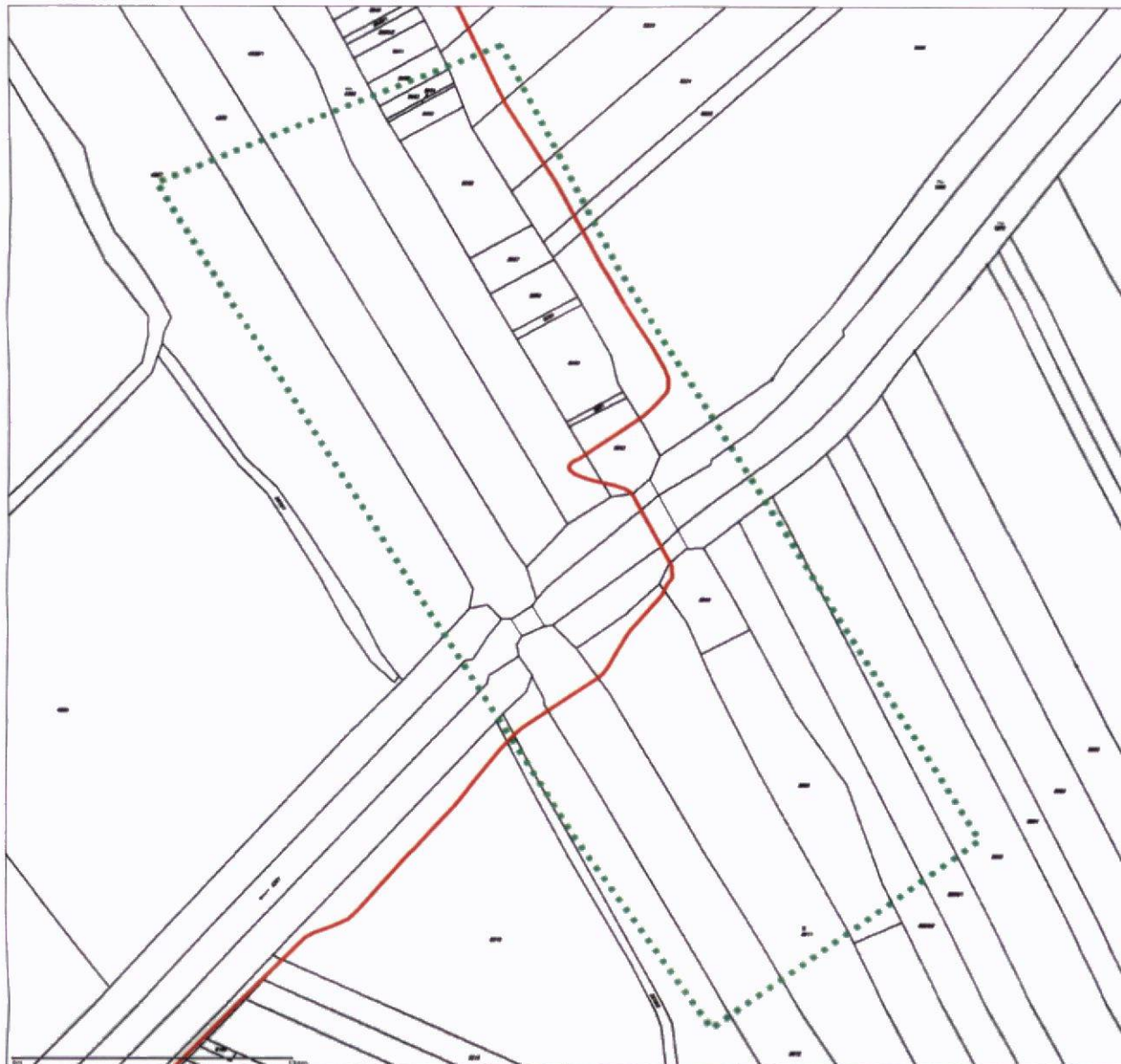




## Situační výkres

Platí pouze s vyjádřením 1311901960.

Zakreslené polohy zařízení v příloze jsou pouze informativní.



### Legenda

- · — · — · Zájmové území
- — — — — Komunikační vedení

Dotčená katastrální území: Rakvice

Telia Carrier Czech Republic a.s.  
centrum NAGANO IV,  
K červenému dvoru 25a, Praha 3, PSČ 130 00  
IČ: 26207842, DIČ: CZ26207842  
zapsána v OR u MS v Praze, oddíl B, vložka 6808

Zastoupena společností SITEL, spol. s r.o.  
se sídlem Baarova 957/15, Praha 4, PSČ 140 00  
tel.: 267 198 111, fax: 267 198 222  
web: [www.sitel.cz](http://www.sitel.cz)  
IČ: 44797320, DIČ: CZ44797320  
zapsána v OR u MS v Praze, oddíl C, vložka 6725